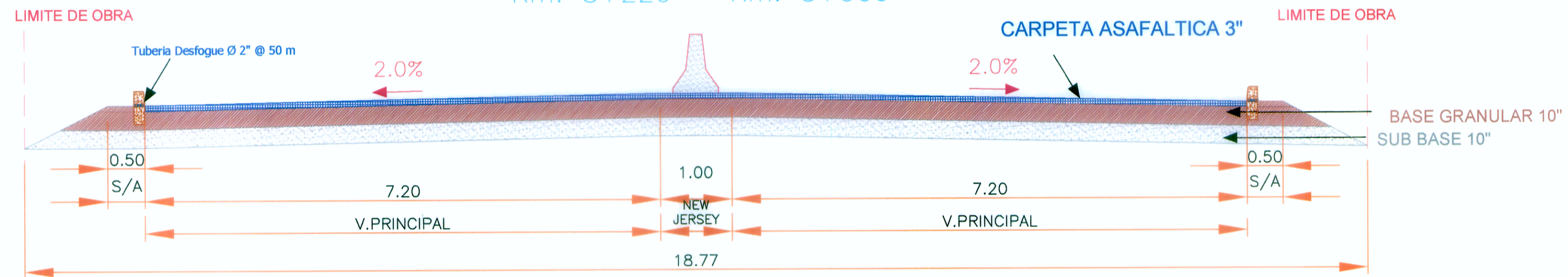
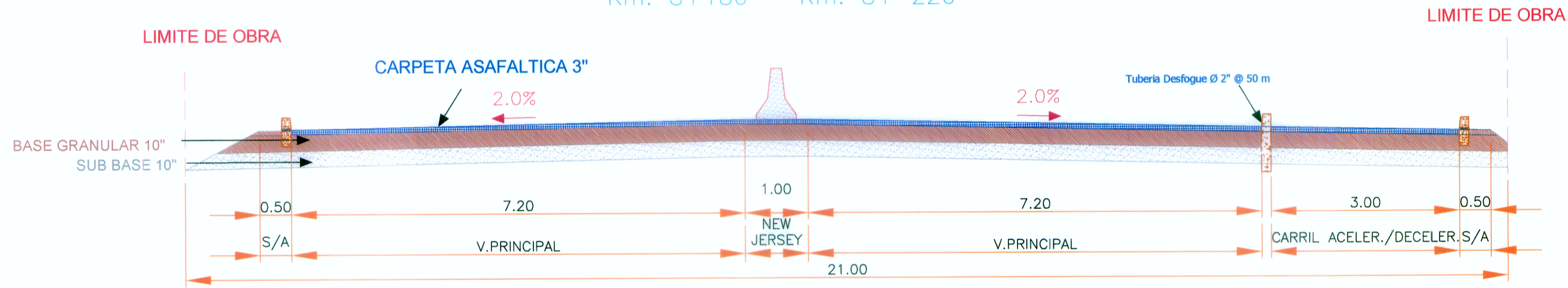



Km. 7+100 – Km. 7+280  
 Km. 7+400 – Km. 7+440  
 Km. 7+800 – Km. 7+900  
 Km. 7+960 – Km. 7+980  
 Km. 8+040 – Km. 8+180  
 Km. 8+220 – Km. 8+300



Km. 7+280 – Km. 7+ 340  
 Km. 7+460 – Km. 7+ 580  
 Km. 7+740 – Km. 7+ 800  
 Km. 7+900 – Km. 7+ 960  
 Km. 8+180 – Km. 8+ 220



Km. 7+340 – Km. 7+ 400



CONSORCIO TREBOL  
 Julio César Ramírez Zamora  
 Ingeniero Civil  
 Reg. CIP: 69967

ESCALA: 1/50



Jefe Estudio:	Ing. Hugo E. Santisteban A.
Especialista:	Ing. Julio Ramírez Zamora
Diseño:	Ing. Sandro Zevallos
Edición:	K.A.D.

Aprobación:

Proyecto: ESTUDIO DEFINITIVO PARA LA CULMINACION DE LA CONSTRUCCION DE LA AUTOPISTA PIMENTEL - CHICLAYO PLANO DE SECCIONES TICAS TRAMO I

Esc. A1:	INDICADA
Fecha:	Julio 2011
Código:	TSAC-014/PSTp-002