

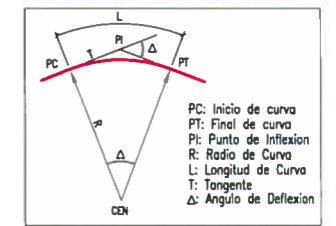
PLANTA
ESC 1:2000

GMI
FABIO VASQUEZ RAMOS
Jefe de Proyecto
C.I.P. 51673

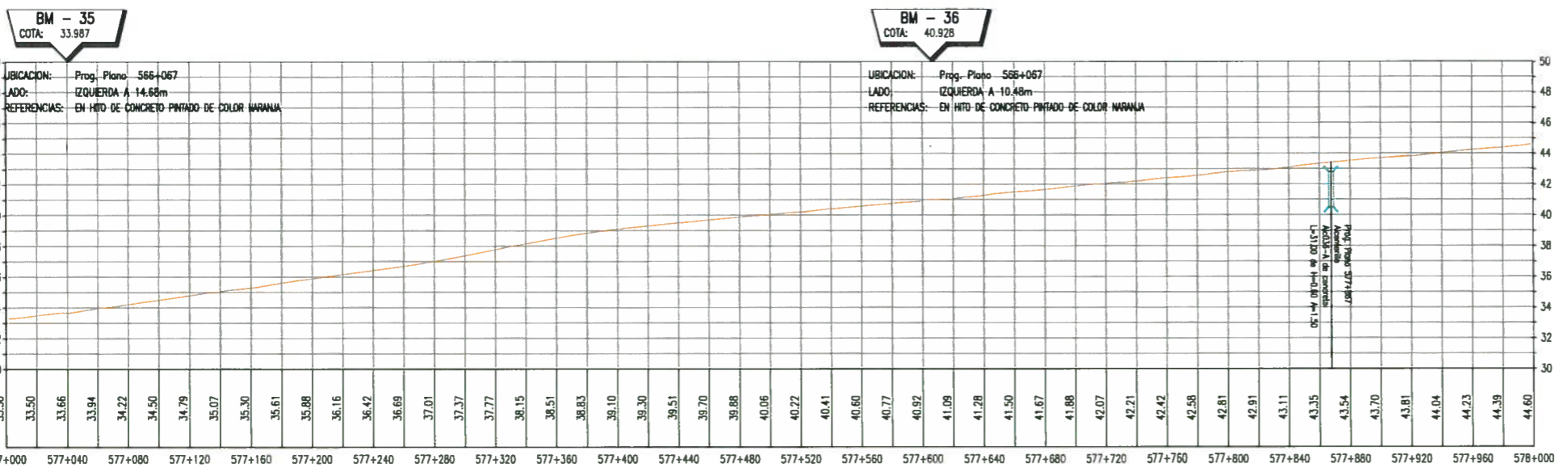
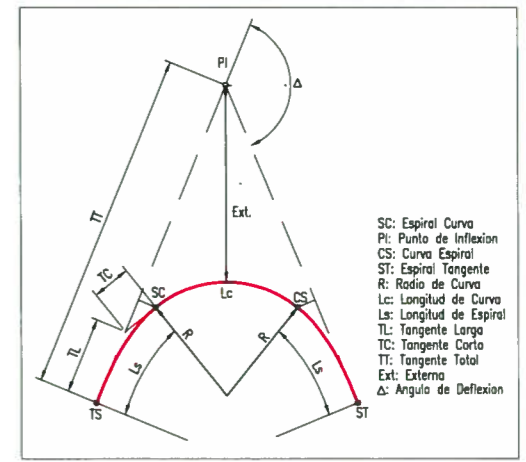
GMI S.A.

Ing. Robert E. Escobar Flores
Especialista en Topografía y Geodesia
C.I.P. N° 101949

ELEMENTOS DE CURVA CIRCULAR



ELEMENTOS DE CURVA CIRCULAR CON ESPIRAL



PERFIL LONGITUDINAL
ESC 1:2000, H. 1, V. 10

LEYENDA

EJE EXISTENTE	CARRETERA PAVIMENTADA	CERCO DE PIEDRA
CURVA INDICE	POSTE MEDIA TENSION	TERRENO CULTIVO
CURVA INTERMEDIA	PUENTE	ALCANTARILLA
RIO	LETRERO	
CANAL		
HITO KILOMETRICO		
PUNTO DE CONTROL GPS		
BM DE LEVANTAMIENTO		
ARBOL		
POSTE DE ALUMBRADO		

<p>NOTAS</p> <ol style="list-style-type: none"> SISTEMA DE REFERENCIA PLANIMETRICO: UTM WGS84 ZONA 17S. SISTEMA DE REFERENCIA ALTIMETRICO: COTA NIVELADA PARTIENDO DE VALOR IGN. UNIDAD DE MEDIDA: METRO TOPOGRAFIA ACTUALIZADA AL 14-12-12. LAS ESCALAS INDICADA SON PARA EL FORMATO A-3 	<p>REVISIONES</p> <table border="1"> <thead> <tr> <th>REV.</th> <th>FECHA</th> <th>DESCRIPCION</th> <th>DIB.</th> <th>DS.</th> <th>JP</th> <th>GP</th> <th>QA</th> <th>CLT</th> </tr> </thead> <tbody> <tr> <td>A</td> <td>01.02.13</td> <td>EMITIDO PARA COORDINACION INTERNA</td> <td>LPB</td> <td>REF</td> <td>JSG</td> <td>FVR</td> <td>APM</td> <td>.</td> </tr> <tr> <td>B</td> <td>13.02.13</td> <td>EMITIDO PARA APROBACION DEL CUENTE</td> <td>LPB</td> <td>REF</td> <td>JSG</td> <td>FVR</td> <td>APM</td> <td>.</td> </tr> <tr> <td>C</td> <td>20.05.13</td> <td>EMITIDO PARA CONSTRUCCION</td> <td>LPB</td> <td>REF</td> <td>FVR</td> <td>APM</td> <td>MHL</td> <td>.</td> </tr> </tbody> </table>	REV.	FECHA	DESCRIPCION	DIB.	DS.	JP	GP	QA	CLT	A	01.02.13	EMITIDO PARA COORDINACION INTERNA	LPB	REF	JSG	FVR	APM	.	B	13.02.13	EMITIDO PARA APROBACION DEL CUENTE	LPB	REF	JSG	FVR	APM	.	C	20.05.13	EMITIDO PARA CONSTRUCCION	LPB	REF	FVR	APM	MHL	.	<p>PLANO N°</p> <p>REFERENCIAS</p>	<p>REFERENCIAS</p>	<p>Concesionaria Vial del Sol S.A.</p>	<p>DIBUJO: LUZ POZO</p> <p>FECHA APROB.: 20.MAYO.13</p>	<p>PROPIETARIO: PROVIAS NACIONAL</p>	<p>CONFESIONAL: ESTE PLANO Y LA INFORMACION CONTENIDA EN EL, SON PROPIEDAD DE CONCESIONARIA VIAL DEL SOL S.A. SU USO Y REPRODUCCION SIN AUTORIZACION PREVIA, ESTAN PROHIBIDOS.</p> <p>Plaza de la Republica 4667 7mo Piso Lima 34, PERU Tel: 213-5600 www.gmi.com.pe</p>
		REV.	FECHA	DESCRIPCION	DIB.	DS.	JP	GP	QA	CLT																																	
A	01.02.13	EMITIDO PARA COORDINACION INTERNA	LPB	REF	JSG	FVR	APM	.																																			
B	13.02.13	EMITIDO PARA APROBACION DEL CUENTE	LPB	REF	JSG	FVR	APM	.																																			
C	20.05.13	EMITIDO PARA CONSTRUCCION	LPB	REF	FVR	APM	MHL	.																																			
<p>PROFESIONAL RESPONSABLE:</p>	<p>NUMERO PLANO MUNICIPALIDAD:</p>	<p>JEFE DISCIPLINA: ROBERT ESCOBAR</p> <p>FECHA APROB.: 20.MAYO.13</p>	<p>PROYECTO: ESTUDIO PARA LA PUESTA A PUNTO DE LA CARRETERA PANAMERICANA NORTE - VA DE EVITAMIENTO TRUJILLO</p>	<p>JEFE PROYECTO: FABIO VASQUEZ</p> <p>FECHA APROB.: 20.MAYO.13</p>	<p>PLANO: PLANTA & PERFIL</p>																																						
<p>CLIENTE:</p>	<p>COLEGATURA:</p>	<p>GERENTE DE ESTUDIO: ALBERTO PONCE</p> <p>FECHA APROB.: 20.MAYO.13</p>	<p>NUMERO PLANO: 181154-2-001-21</p>	<p>REVISIONES:</p>	<p>ESCALA: INDICADA</p>	<p>REV: 0</p>																																					