

ELEMENTOS DE CURVAS									COORDENADAS	
No.	S	Δ	R	T	Lc	EXT	PC	PT	NORTE	ESTE
PI-21	-	4-58-38	-	-	-	-	-	-	9125430.804	707601.535
PI-22	-	4-52-30	-	-	-	-	-	-	9125796.026	707462.338

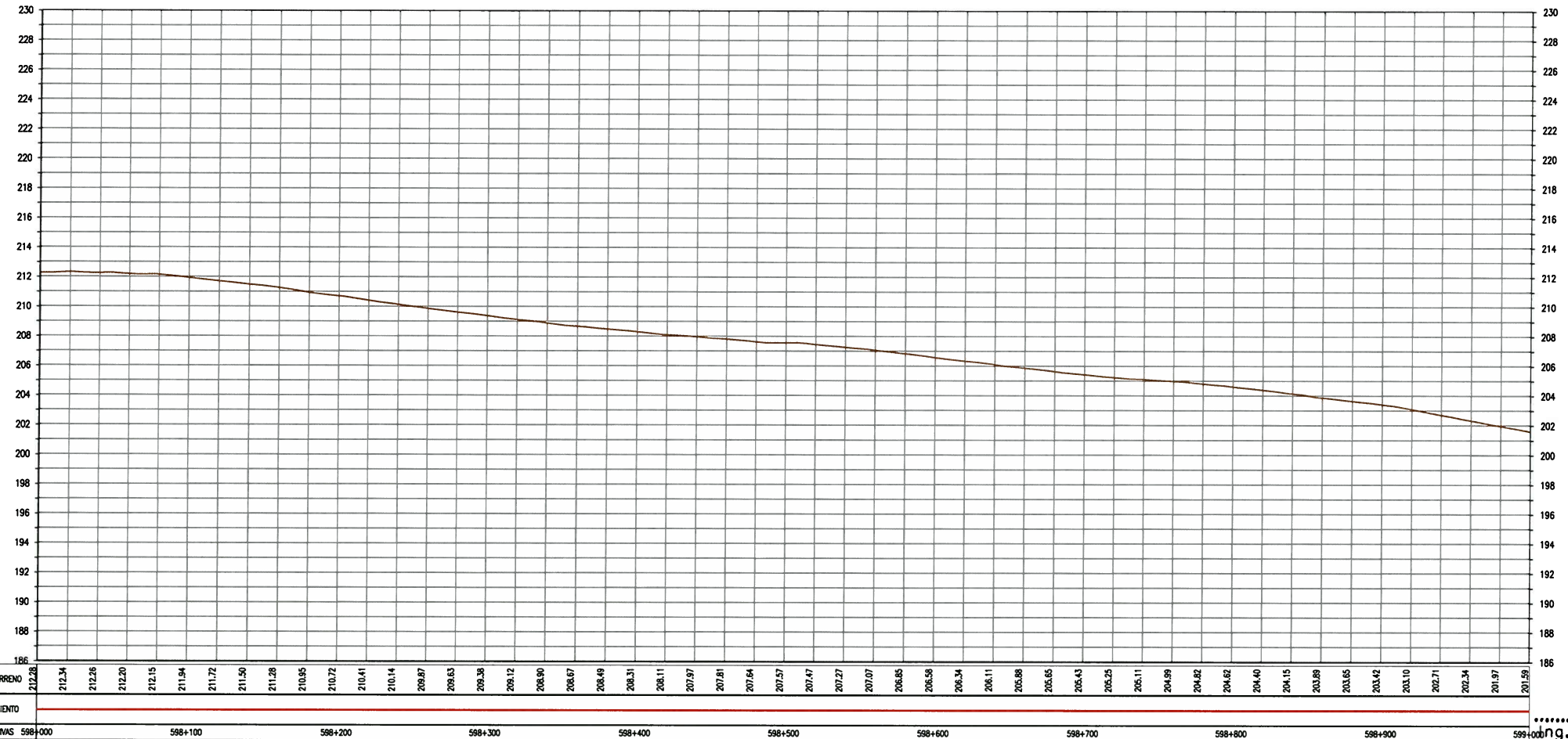

151

BM - 77
COTA: 210.293

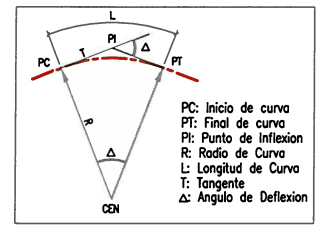
UBICACION: Prog. Plano 598+262.766
LADO: IZQUIERDA A 10.36
REFERENCIAS: BORDE IZQUIERDA DE LA CARRETERA

BM - 78
COTA: 205.319

UBICACION: Prog. Plano 598+792.758
LADO: IZQUIERDA A 11.95
REFERENCIAS: BORDE IZQUIERDA DE LA CARRETERA



ELEMENTOS DE CURVA CIRCULAR



LEYENDA

EJE PROPUESTO	---	FIBRA OPTICA	●
ANCHO DE VIA EXISTENTE	---	LETRERO	□
CURVA MAYOR	~	POSTE ALTA TENSION	⊙
CURVA MENOR	~	POSTE MEDIA TENSION	⊗
CANAL/RIO	~	POSTE DE ALUMBRADO	☆
LIMITE DE PROPIEDAD	---	POSTE DE TELEFONO	⊕
TERRENOS DE CULTIVO	---	BUZON	⊙
CERCOS PERIMETRICOS	---	BM DE LEVANTAMIENTO	⊕
CERCOS VIVOS	---	HITO TOPOGRAFICO	⊕
ACCESOS	---	HITO KILOMETRICO	⊕
ALCANTARILLA EXISTENTE	---	ARBOL	⊕
PONTON	---	TERRENO	---
		PUENTE	---

GMI S.A.
Ing. Gabriel Marin Canchanya
Jefe de Estudio
CIP N° 741

PERFIL LONGITUDINAL

ESC H 1:2000, V 1:200

NOTAS

REV.	FECHA	DESCRIPCION	DIB.	DS.	JD	JP	GP	CLT
A	14.MAY.10	EMITIDO PARA COORDINACION INTERNA	JQL	LV	GM	GM	AP	PN
B	14.MAY.10	EMITIDO PARA APROBACION DEL CLIENTE	JQL	LV	GM	GM	AP	PN
C	14.JUL.10	EMITIDO PARA APROBACION DEL CLIENTE	JQL	LV	GM	GM	AP	PN
D	27.AGO.10	EMITIDO PARA APROBACION DEL CLIENTE	JQL	LV	GM	GM	AP	PN
E	27.SET.10	EMITIDO PARA APROBACION DEL CLIENTE	JQL	LV	GM	GM	AP	PN
O	10.NOV.10	EMITIDO PARA CONSTRUCCION	JQL	LV	GM	GM	AP	PN



CONFIDENCIAL. ESTE PLANO Y LA INFORMACION CONTENIDA EN EL, SON PROPIEDAD DE GMI S.A.	DIBUJO J.QUINTANILLA	FECHA APROB. 10.NOV.10	PROPIETARIO
SU USO Y REPRODUCCION SIN AUTORIZACION PREVIA, ESTAN PROHIBIDOS.	DISENO L.VALENTIN	FECHA APROB. 10.NOV.10	PROYECTO
COD. PROJ. GMI No. 180880	JEFE DISCIPLINA G.MARIN	FECHA APROB. 10.NOV.10	ESTUDIO DE MANTENIMIENTO PERIODICO DE LA CARRETERA: PANAMERICANA NORTE TRAMO I Km. 586+600 - Km. 736+600
COD. PROJ. CLIENTE No.	JEFE DE PROYECTO G.MARIN	FECHA APROB. 10.NOV.10	PLANO
	CLIENTE PROVIAS	FECHA APROB.	PLANTA & PERFIL Km 598+000 - Km 599+000

ESCALA INDICADA	NUMERO PLANO	REV.
	180898-2-001-13	0

