

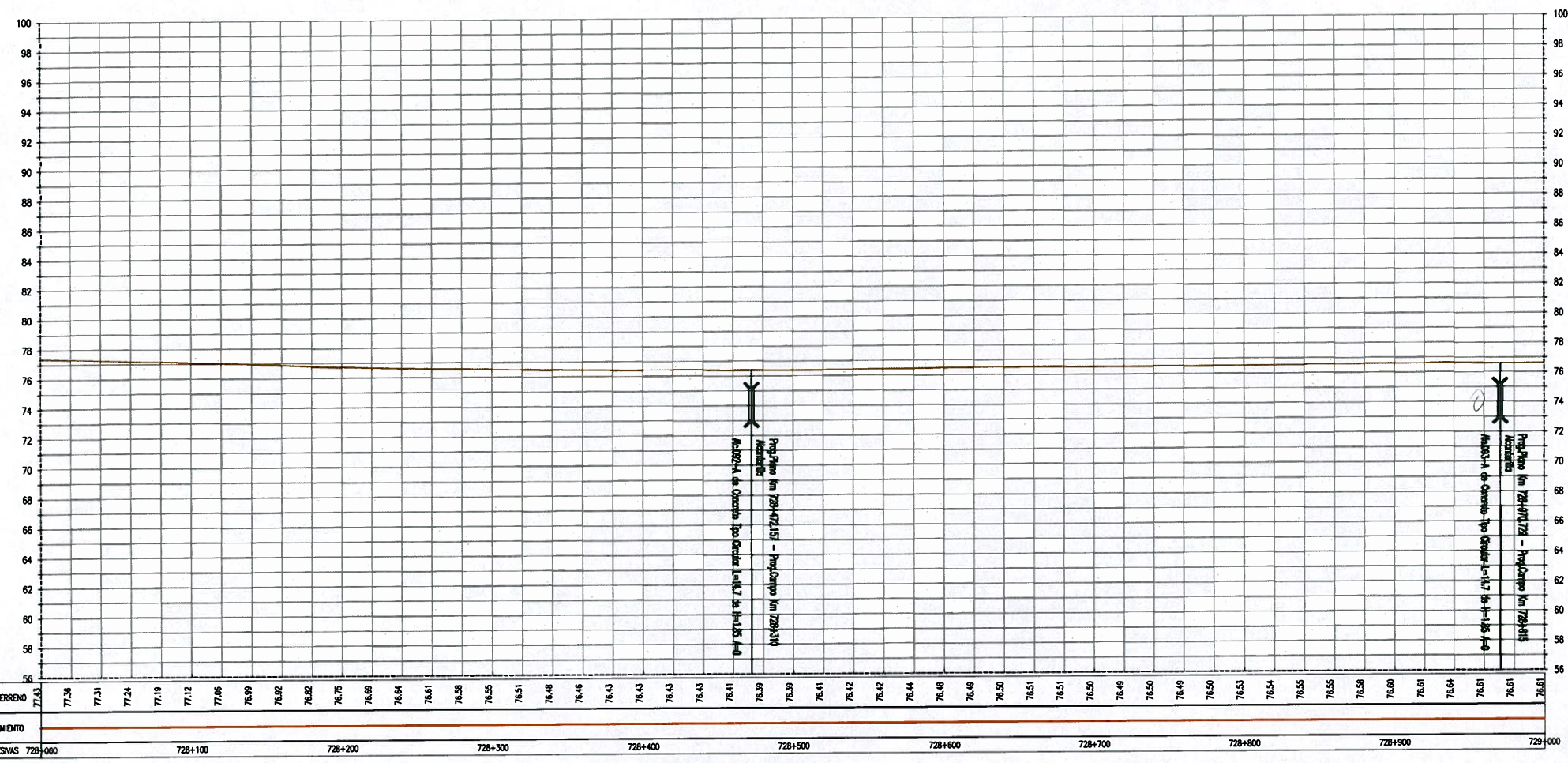
PLANTA
ESC 1:2000

BM - 320
COTA: 76.863

UBICACION: Prog. Plano 728+184.197
LADO: DERECHA A 16.17
REFERENCIAS: BORDE DERECHA DE LA CARRETERA


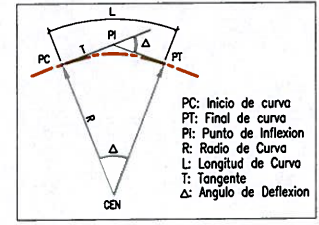
BM - 321
COTA: 75.443

UBICACION: Prog. Plano 728+654.640
LADO: DERECHA A 19.77
REFERENCIAS: BORDE DERECHA DE LA CARRETERA



PERFIL LONGITUDINAL
ESC H 1:2000, V 1:200

ELEMENTOS DE CURVA CIRCULAR



LEYENDA

EJE PROPUESTO	---	FIBRA OPTICA	○
ANCHO DE VIA EXISTENTE	---	LETRERO	□
CURVA MAYOR	~	POSTE ALTA TENSION	⊗
CURVA MENOR	~	POSTE MEDIA TENSION	⊙
CANAL/RIO	~	POSTE DE ALUMBRADO	☆
LIMITE DE PROPIEDAD	---	POSTE DE TELEFONO	⊕
TERRENOS DE CULTIVO	---	BUZON	⊗
CERCOS PERIMETRICOS	---	BM DE LEVANTAMIENTO	⊕
CERCOS VIVOS	---	HITO TOPOGRAFICO	⊕
ACCESOS	---	HITO KILOMETRICO	⊕
ALCANTARILLA EXISTENTE	---	ARBOL	⊕
PONTONES	---	TERRENO	---
		PUENTES	---

GMI S.A.
Ing. Gabriel Marin Canchanya
Jefe de Estudio
CIP N° 741

NOTAS

REV.	FECHA	DESCRIPCION	DIB.	DS.	JD	JP	GP	CLT
A	14.MAY.10	EMITIDO PARA COORDINACION INTERNA	JQL	LV	GM	GM	AP	PN
B	14.JUL.10	EMITIDO PARA APROBACION DEL CLIENTE	JQL	LV	GM	GM	AP	PN
C	27.AGO.10	EMITIDO PARA APROBACION DEL CLIENTE	JQL	LV	GM	GM	AP	PN
D	27.SET.10	EMITIDO PARA APROBACION DEL CLIENTE	JQL	LV	GM	GM	AP	PN
O	10.NOV.10	EMITIDO PARA CONSTRUCCION	JQL	LV	GM	GM	AP	PN

Ministerio de Transportes y Comunicaciones
Viceministerio de Transportes
Provias Nacional

CONFIDENCIAL
ESTE PLANO Y LA INFORMACION CONTENIDA EN EL, SON PROPIEDAD DE SU USO Y REPRODUCCION SIN AUTORIZACION PREVIA, ESTAN PROHIBIDOS.

COD. PROJ. GMI No.	180880	Jefe de Proyecto	G.MARIN	FECHA APROB.	10.NOV.10
COD. PROJ. CLIENTE No.		CLIENTE	PROVIAS	FECHA APROB.	

PROPIETARIO: **PROVIAS NACIONAL**

PROYECTO: **ESTUDIO DE MANTENIMIENTO PERIODICO DE LA CARRETERA: PANAMERICANA NORTE TRAMO I Km. 586+600 - Km. 736+600**

PLANO: **PLANTA & PERFIL Km 728+000 - Km 729+000**

ESCALA INDICADA: **180898-2-001-143**

REV. **0**

GMI
GMI S.A.
Ingenieros Consultores