

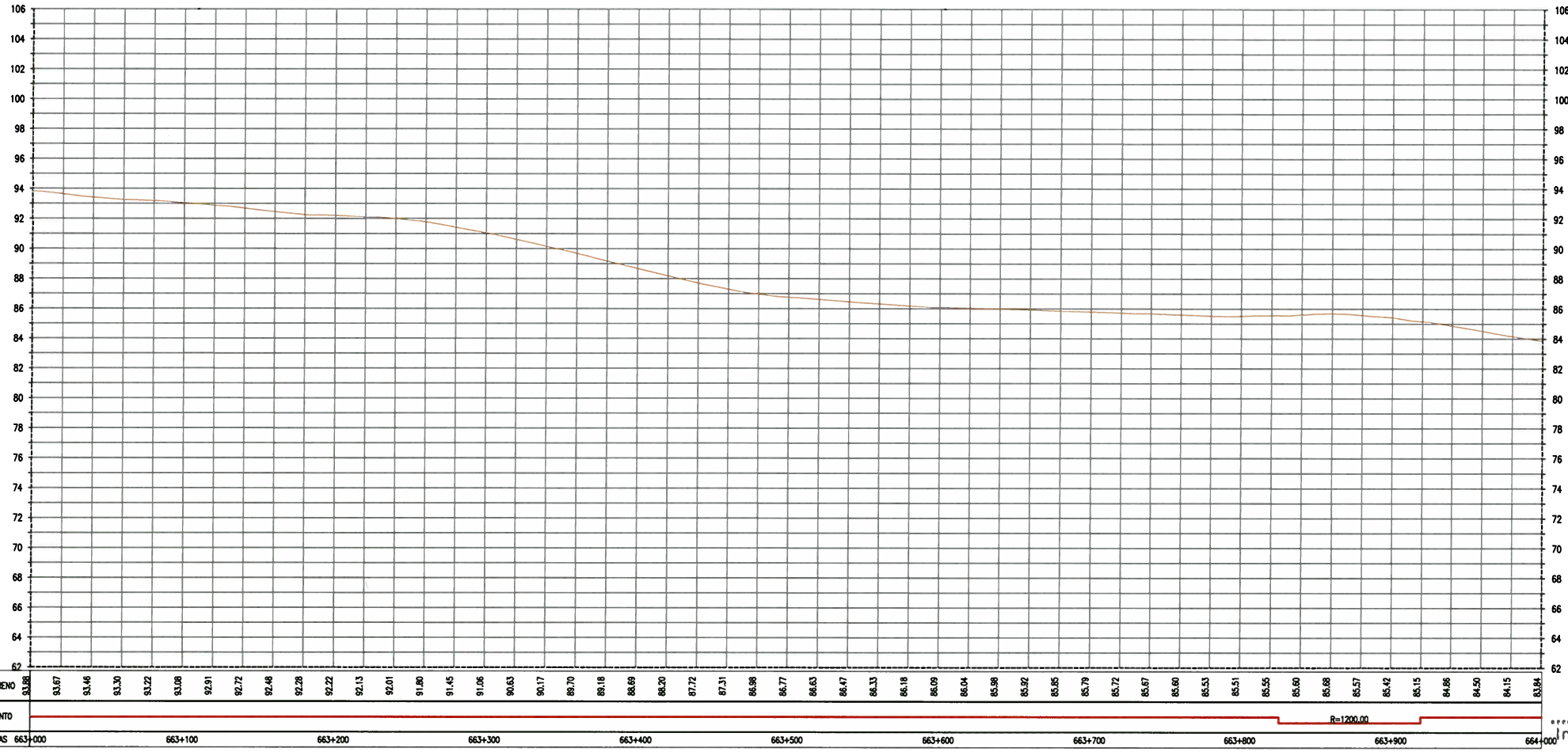
**PLANTA**  
ESC 1:2000

**BM - 213**  
COTA: 92.295

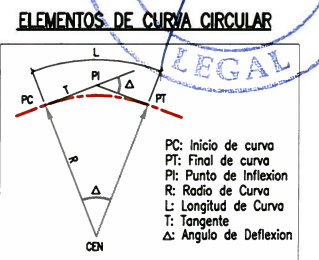

UBICACION: Prog. Plano 663+108.763  
LADO: DERECHA A 12.78  
REFERENCIAS: BORDE DERECHA DE LA CARRETERA

**BM - 214**  
COTA: 86.414

UBICACION: Prog. Plano 663+602.648  
LADO: IZQUIERDA A 20.82  
REFERENCIAS: BORDE IZQUIERDA DE LA CARRETERA



**PERFIL LONGITUDINAL**  
ESC H 1:2000, V 1:200



**LEYENDA**

EJE PROPUUESTO	---	FIBRA OPTICA	○
ANCHO DE VIA EXISTENTE	- - - -	LETRERO	□
CURVA MAYOR	~	POSTE ALTA TENSION	⊙
CURVA MENOR	~	POSTE MEDIA TENSION	⊙
CANAL/RIO	~	POSTE DE ALUMBRADO	⊙
LIMITE DE PROPIEDAD	---	POSTE DE TELEFONO	⊙
TERRENOS DE CULTIVO	---	BUZON	⊙
CERCOS PERIMETRICOS	---	BM DE LEVANTAMIENTO	⊙
CERCOS VIVOS	---	HITO TOPOGRAFICO	⊙
ACCESOS	---	HITO KILOMETRICO	⊙
ALCANTARILLA EXISTENTE	---	ARBOL	⊙
PONTONES	---	TERRENO	---
		PUNTES	---

**GMI S.A.**  
Ing. Gabriel Marín Canchanya  
Jefe de Estudio  
CIP N° 741

**NOTAS**

REV.	FECHA	DESCRIPCION	DIB.	DS.	JD	JP	GP	CLT
A	14.MAY.10	EMITIDO PARA COORDINACION INTERNA	JQL	LV	GM	GM	AP	PN
B	14.MAY.10	EMITIDO PARA APROBACION DEL CLIENTE	JQL	LV	GM	GM	AP	PN
C	14.JUL.10	EMITIDO PARA APROBACION DEL CLIENTE	JQL	LV	GM	GM	AP	PN
D	27.AGO.10	EMITIDO PARA APROBACION DEL CLIENTE	JQL	LV	GM	GM	AP	PN
E	27.SET.10	EMITIDO PARA APROBACION DEL CLIENTE	JQL	LV	GM	GM	AP	PN
O	10.NOV.10	EMITIDO PARA CONSTRUCCION	JQL	LV	GM	GM	AP	PN

Ministerio de Transportes y Comunicaciones  
Viceministerio de Transportes  
Provías Nacional

CONFERENCIAL ESTE PLANO Y LA INFORMACION CONTENIDA EN EL, SON PROPIEDAD DE SU USO Y REPRODUCCION SIN AUTORIZACION PREVIA, ESTAN PROHIBIDOS.	DIBUO J.QUINTANILLA	FECHA APROB. 10.NOV.10
COD. PROY. GMI No. 180880	OSERO L.VALENTIN	FECHA APROB. 10.NOV.10
COD. PROY. CLIENTE No.	JEFE DISEÑO G.MARIN	FECHA APROB. 10.NOV.10
	JEFE DE PROYECTO G.MARIN	FECHA APROB. 10.NOV.10
	CLIENTE PROVIAS	FECHA APROB.

**PROVIAS NACIONAL**  
ESTUDIO DE MANTENIMIENTO PERIODICO DE LA CARRETERA: PANAMERICANA NORTE TRAMO I  
Km. 586+600 - Km. 736+600  
**PLANTA & PERFIL**  
Km 663+0000 - Km 664+000



ESCALA INDICADA	NUMERO PLANO	REV.
	180898-2-001-78	0