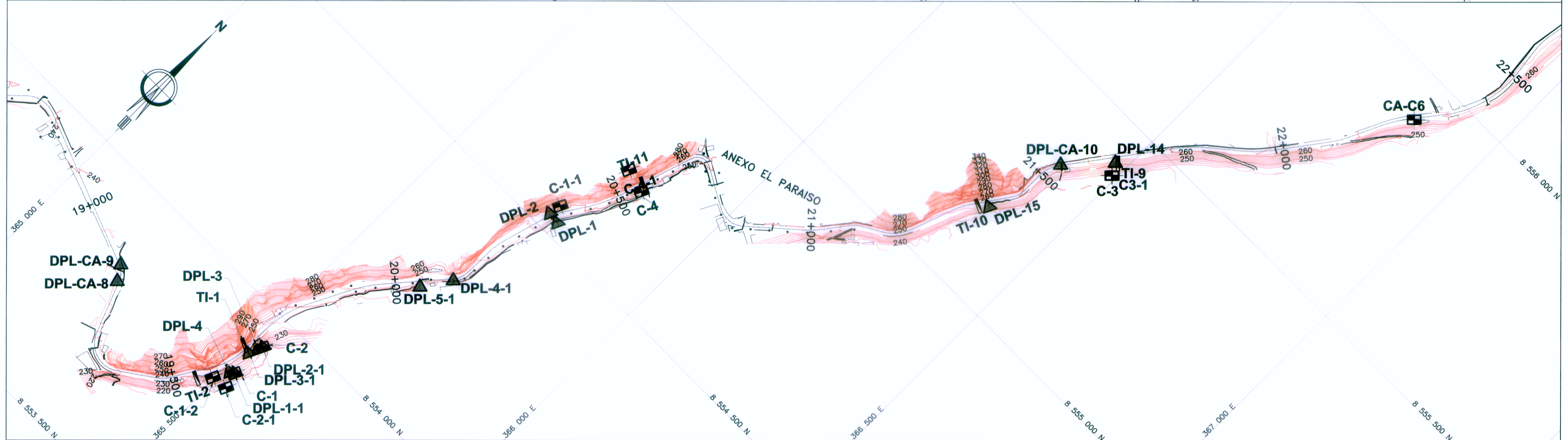
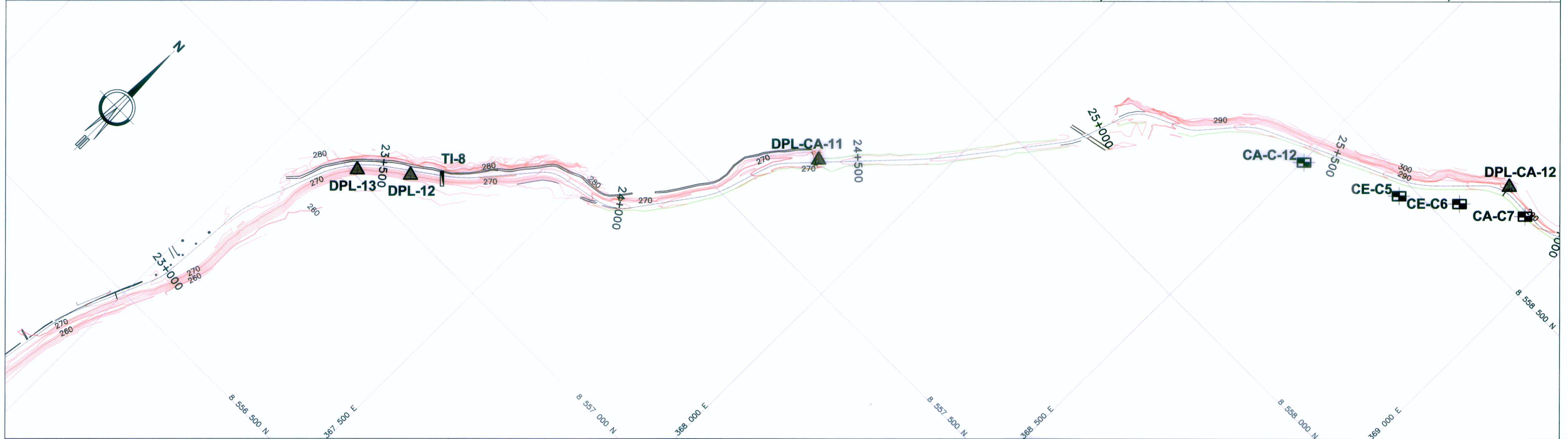


UBICACIÓN S/E




SONDEO	PROGRESIVA (Km)
TS-2	15+560
TS-1	15+660
CA-C-14	17+570
DPL-CA-7	17+630
DPL-CA-29	17+650
CA-C-4	17+655
DPL-CA-8	19+175
DPL-CA-9	19+135
TI-2	19+535
C-1-2	19+580
DPL-1-1	19+615
C-1	19+620
T-1	19+650
C-2	19+680
DPL-2-1	19+690
DPL-3-1	19+660
C-2-1	19+570
C-1-2	19+580
DPL-3	19+670
DPL-4	19+600
DPL-5-1	20+070
DPL-4-1	20+110
DPL-5-1	20+070

SONDEO	PROGRESIVA (Km)
DPL-1	20+300
DPL-2	20+350
C-1-1	20+370
C-4	20+540
C-4-1	20+540
TI-11	20+550
TI-10	21+350
DPL-15	21+360
DPL-CA-10	21+540
C3-1	21+630
DPL-14	21+650
TI-9	21+650
C-3	21+640
CA-C-6	22+270
DPL-13	23+450
DPL-12	23+550
TI-8	23+610
DPL-CA-11	24+410
CA-C-12	24+950
DPL-CA-12	25+850
CE-C-5	25+640
CE-C-6	25+750
CA-C-7	25+910



LEYENDA	
	CURVAS MAESTRAS
	CURVAS SECUNDARIAS
	CALICATA
	DPL
	TRINCHERA



Ing. David Vásquez López
Espec. Geología y Geotecnia
CIP 57142

Ing. Manuel O. Torres Rosas
Jefe de Estudio
CIP 15227

NOTA :
1.- LA ESCALA INDICADA ES PARA EL FORMATO A-1, PARA A-3 CONSIDERAR EL DOBLE

Ministerio de Transportes y Comunicaciones
 Viceministerio de Transportes
 Proviás Nacional

PROYECTISTA:
CESEL INGENIEROS
 CERTIFICADO EN: ISO 9001, ISO 14001, OHSAS 18001

Diseñó: ING. DAVID VÁSQUEZ CIP 57142
 Dibujó: J.C.G.F.
 Aprobó: ING. OSWALDO TORRES CIP 15227
 Presentó: ING. OSWALDO TORRES CIP 15227

REVISIONES		
Nº	FECHA	DESCRIPCIÓN
0	19/04/11	EMITIDO PARA CONSTRUCCIÓN

ESTUDIO DEFINITIVO DE REHABILITACIÓN Y MEJORAMIENTO
 DE LA CARRETERA CAÑETE - LUNAHUANÁ
 CONTRATO N° 051 - 2010 - MTC/20

PLANO: **EXPLORACIONES GEOTECNICAS**
 UBICACION: **Km 15+000 - Km 26+000**
 ESCALA: **1: 5 000**
 FECHA: **ABRIL 2011**
 PLANO N°: **051-10-PG-004 2/4**
 REV. 0