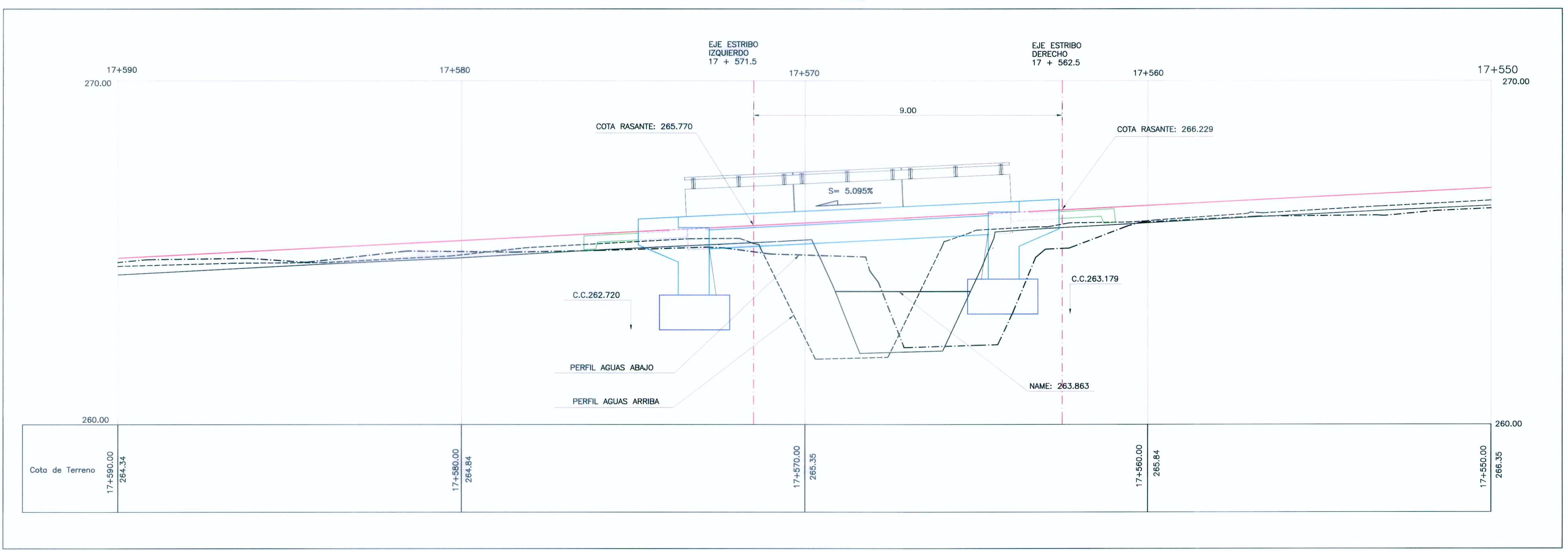
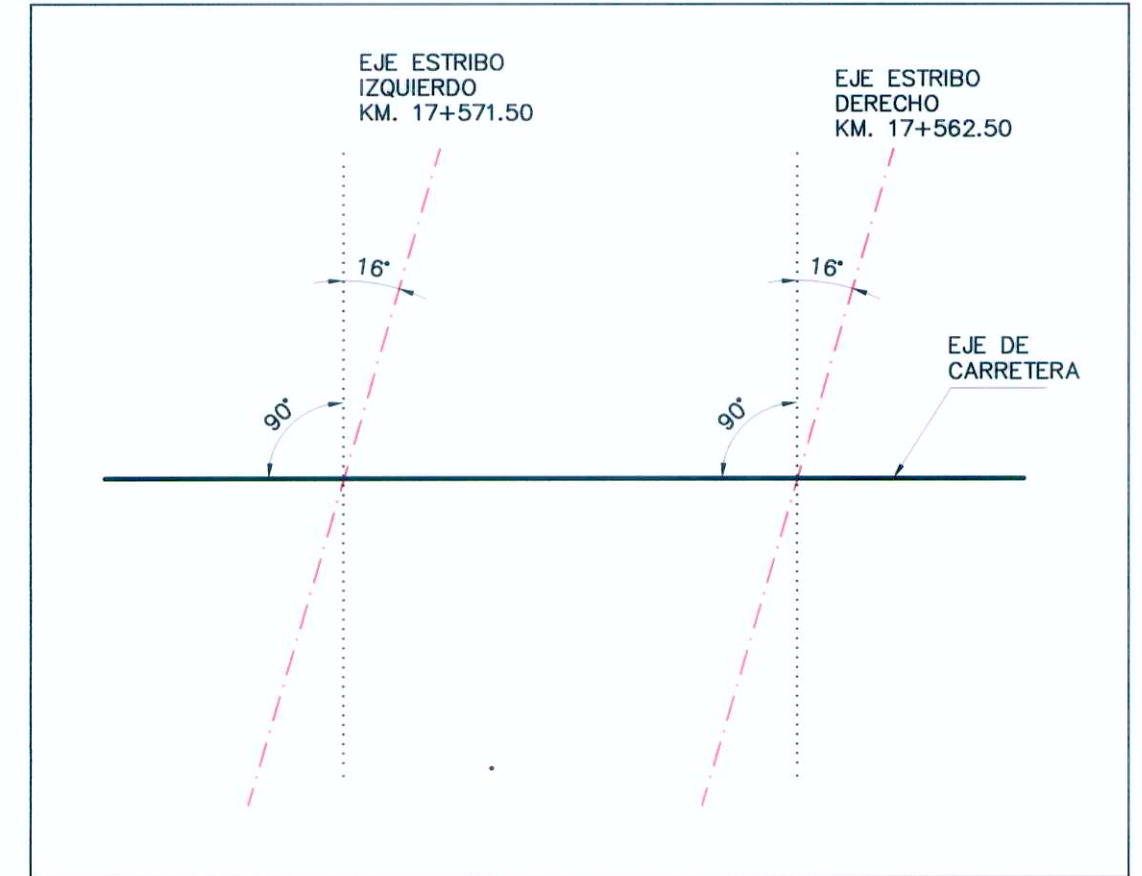


**UBICACION**  
Esc. 1/500

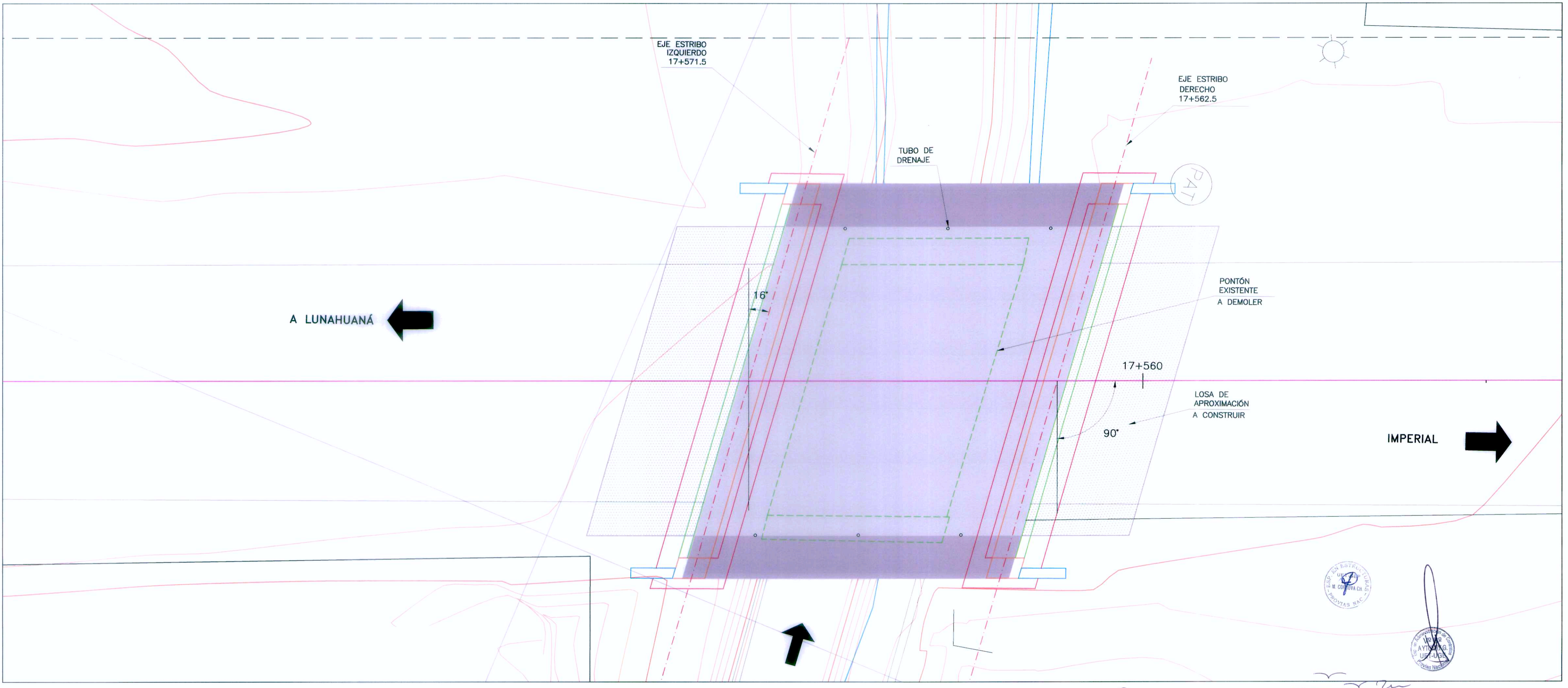


**ELEVACION**  
Esc. 1/75



**DETALLE TRAZO DE EJE**  
Esc. 1/150

NOTA: PARA EL DESMONTAJE DE LA LOSA DEL PONTÓN EXISTENTE DEBE PROCURARSE CORTARLA EN PARTES Y SER LEVANTADAS. IGUALMENTE LAS EXCAVACIONES DE LOS NUEVOS ESTRIBOS NO DEBEN AFECTAR LA CIMENTACIÓN EXISTENTE POR SER BORDES DEL CANAL EN SERVICIO.



**PLANTA**  
Esc. 1/75

Ing. Manuel O. Torres Rosas  
Jefe de Estudio  
CIP 15227  
NOTA: LA ESCALA INDICADA ES PARA EL FORMATO A1, PARA A3 CONSIDERAR EL DOBLE

**REPUBLICA DEL PERU**  
**PERU**  
 Ministerio de Transportes y Comunicaciones  
 Viceministerio de Transportes  
 Proviás Nacional

PROYECTISTA:  
**CESEL INGENIEROS**  
 CERTIFICADO EN: ISO 9001, ISO 14001, OHSAS 18001  
 Diseñó: ING. E. CARRERA CIP 13214  
 Aprobó:  
 Dibujó: P.G.C.  
 Verificó: ING. OSWALDO TORRES CIP 15227  
 Presentó: ING. OSWALDO TORRES CIP 15227

REVISIONES		
Nº	FECHA	DESCRIPCIÓN
0	19/04/11	EMITIDO PARA CONSTRUCCIÓN

ESTUDIO DEFINITIVO DE  
**REHABILITACION Y MEJORAMIENTO DE LA CARRETERA CAÑETE - LUNAHUANA**  
 CONTRATO Nº 051 - 2010 MTC/20

**UBICACIÓN- VISTA GENERAL - PONTON 3**  
 UBICACION: **KM. 17+562.5**

ESCALA: **INDICADA**  
 FECHA: **ABRIL 2011**  
 PLANO Nº: **REV. 0**  
**051-10-PT-011**