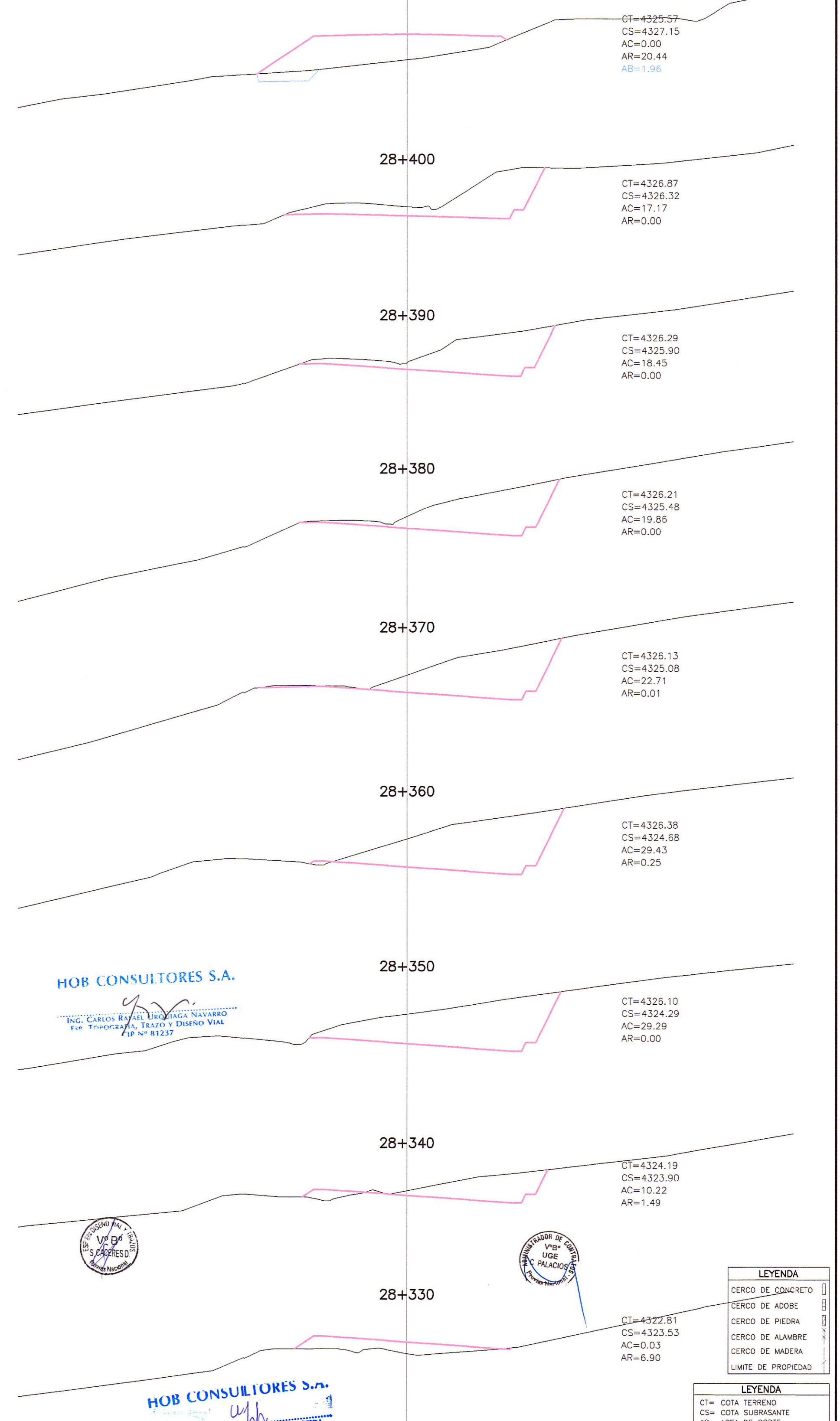
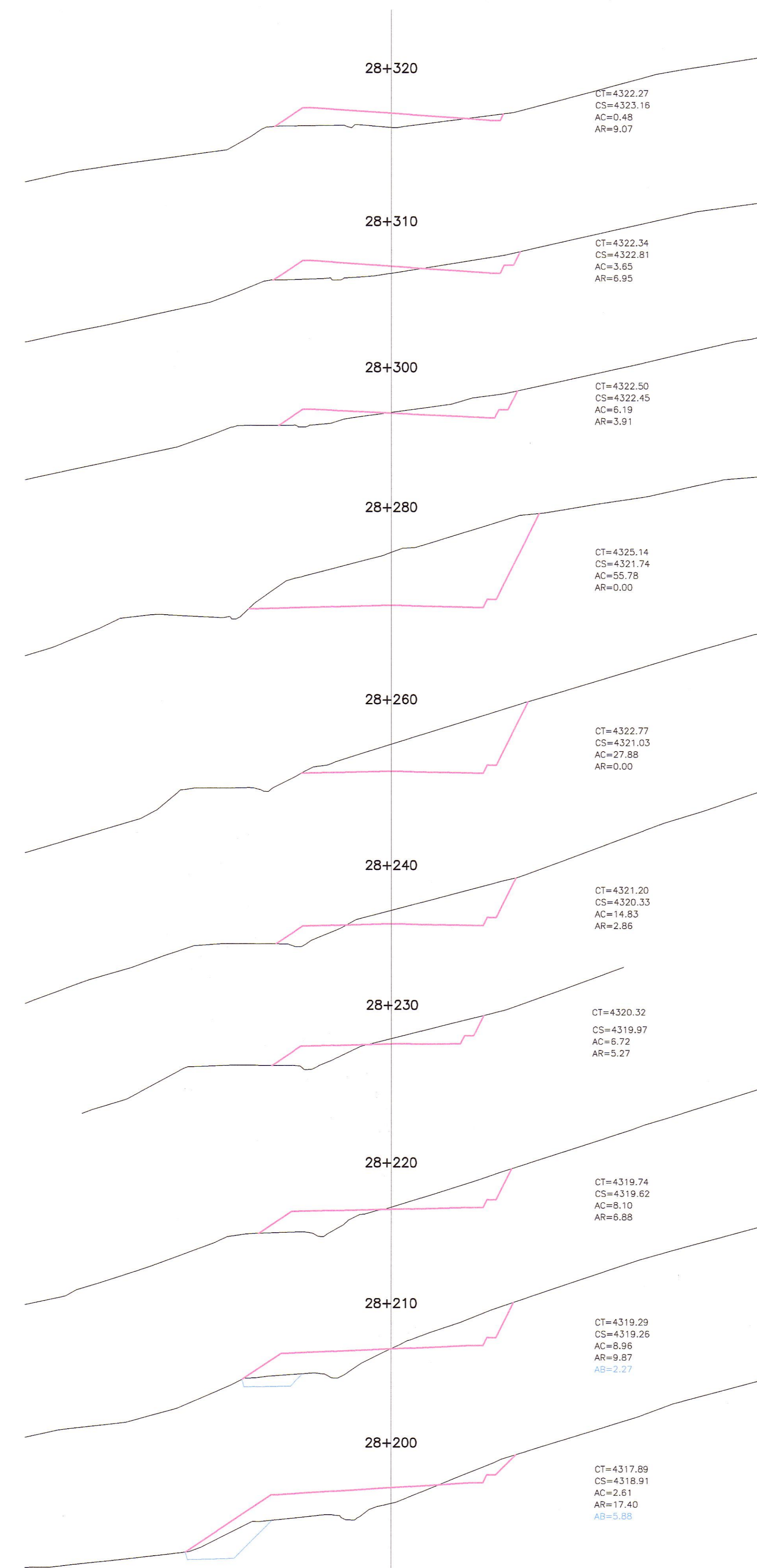

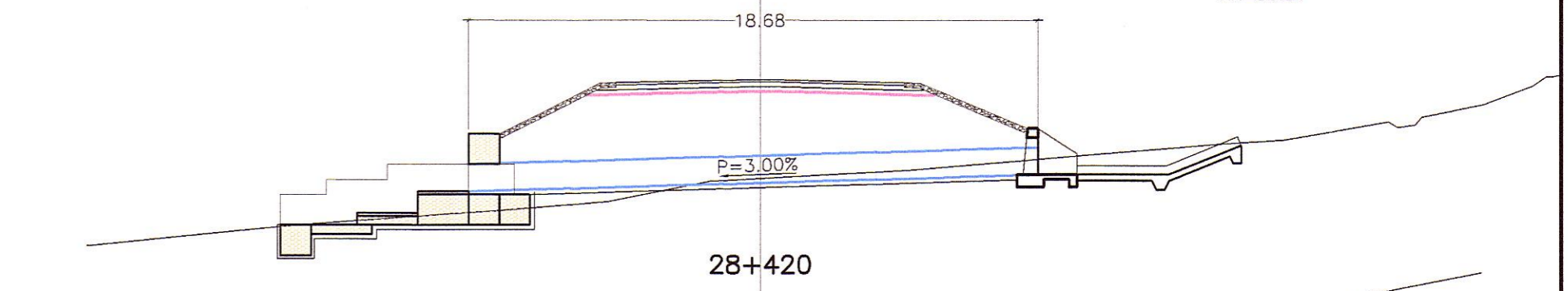


CT=4325.15
 CS=4327.99
 AC=0.00
 AR=36.81



HOB CONSULTORES S.A.
 ING. CARLOS RAFAEL URQUIGUA NAVARRO
 Exp. Topografía, Trazo y Diseño Vial
 CIP N° 81237



LEYENDA

[Symbol]	CERCO DE CONCRETO
[Symbol]	CERCO DE ADOBE
[Symbol]	CERCO DE PIEDRA
[Symbol]	CERCO DE ALAMBRE
[Symbol]	CERCO DE MADERA
[Symbol]	LIMITE DE PROPIEDAD

LEYENDA

[Symbol]	CT= COTA TERRENO
[Symbol]	CS= COTA SUBRASANTE
[Symbol]	AC= AREA DE CORTE
[Symbol]	AR= AREA DE RELLENDO
[Symbol]	ACP=AREA DE CORTE PLAZOLETA
[Symbol]	AB= AREA DE BANQUETA

PERU Ministerio de Transportes y Comunicaciones
 Provias Nacional

Compañía de Minas Buenaventura

HOB CONSULTORES S.A.
 CALLE AGUADA BLANCA N° 102 - LIMA 33 - PERU
 TELEFONO 715-8111 FAX: 715-8324
 Email: hob@hobperu.com

Jefe Estudio: ING. CESAR GUEVARA
 Especialista: ING. CARLOS URQUIGUA
 Revisado:
 Proceso y Ploteo: GER. ESTUDIOS-HOB

REVISIONES

N°	FECHA	DESCRIPCION

ESTUDIO DEFINITIVO DE LA REHABILITACION Y MEJORAMIENTO CARRETERA: HUANCAVELICA - LIRCAY
 TRAMO: 1+550(Av. Los Chancas)-LIRCAY
 CONTRATO N° 7341-2012

SECCIONES TRANSVERSALES
 KM 28+100 - KM 28+440

FECHA: SEPTIEMBRE 2013
 ESCALA FORMATO A1: 1/200
 ESCALA FORMATO A3: 1/400
 7341-12-ST-80