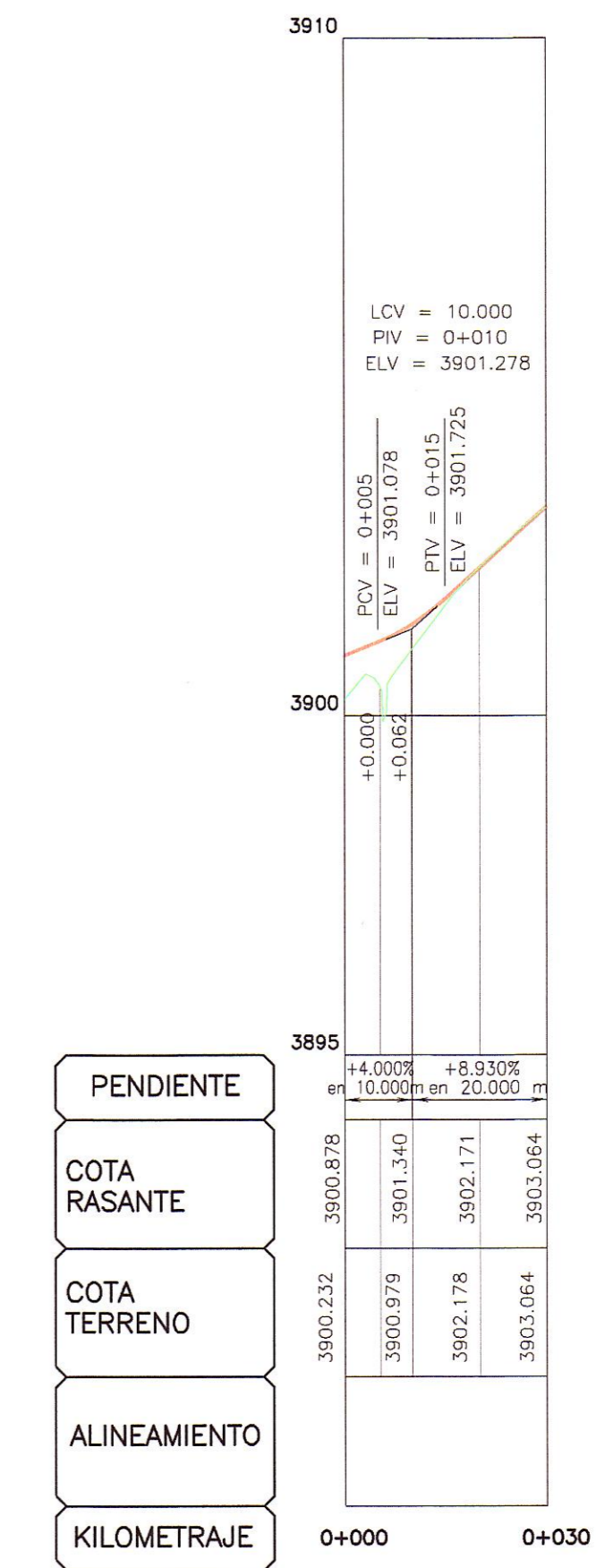
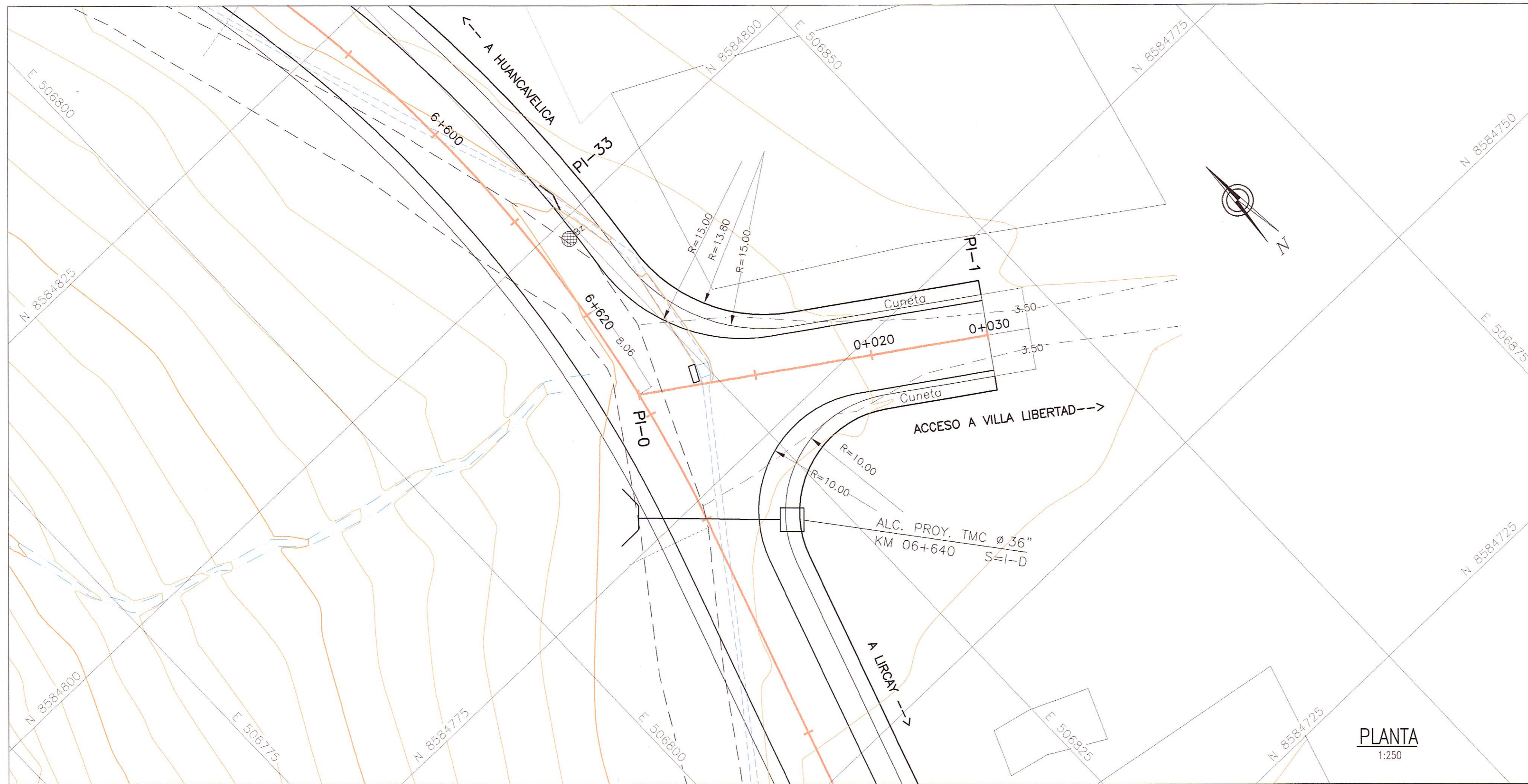


ACCESO VILLA LIBERTAD  
Km. 06+628.06  
PLANTA  
ESC. 1/250

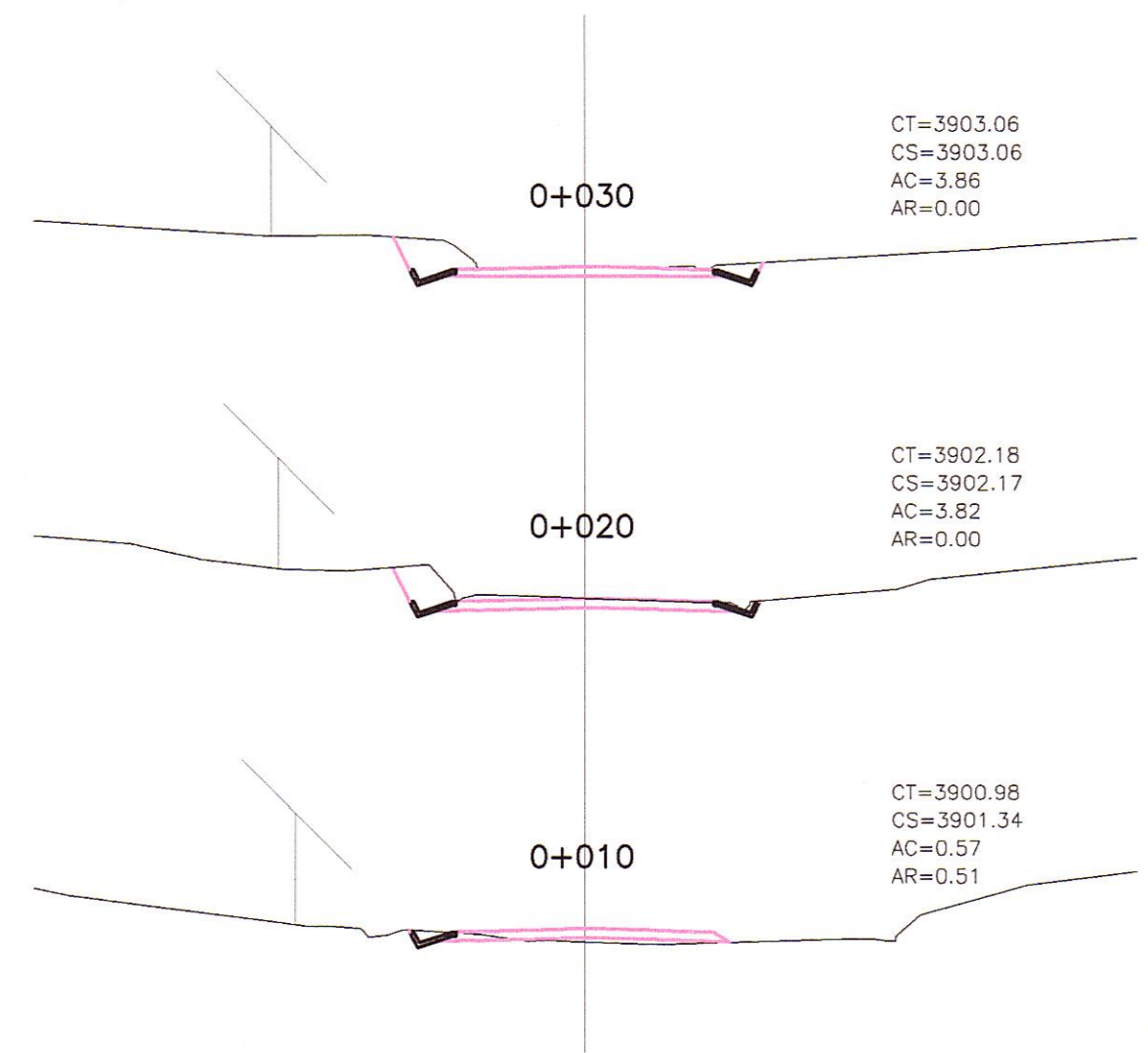
400



PERFIL  
1:1000

CUADRO DE COORDENADAS Y ELEMENTOS DE CURVAS

N° PI	SENT.	DELTA	RADIO	TANG.	L.C.	Ext.	P.I.	P.C.	P.T.	NORTE	ESTE	P%	SA
0	I	---	0.000	0.000	0.000	0.000	0 + 000.000	0 + 000.000	0 + 000.000	8584784.922	506819.256	---	---
1	---	---	---	---	---	---	0 + 030.000	---	---	8584768.127	506844.114	---	---



SECCIONES  
1:200

LEYENDA

[Symbol]	CERDO DE CONCRETO
[Symbol]	CERDO DE ADOBE
[Symbol]	CERDO DE PIEDRA
[Symbol]	CERDO DE ALAMBRE
[Symbol]	CERDO DE MADERA
[Symbol]	LIMITE DE PROPIEDAD

LEYENDA

PLANTA :	
[Symbol]	TRAZO DE PROYECTO
[Symbol]	CARRETERA EXISTENTE
[Symbol]	CURVA MAYOR
[Symbol]	CURVA MENOR
[Symbol]	RIO
[Symbol]	QUEBRADA
[Symbol]	CANAL
[Symbol]	ACEQUIA
[Symbol]	MURO DE ADOBE
[Symbol]	MURO DE CONCRETO
[Symbol]	VIVIENDA EXISTENTE
[Symbol]	TERRENO DE CULTIVO
[Symbol]	CERCO
[Symbol]	POSTE MEDIA TENSION
[Symbol]	POSTE LUZ
[Symbol]	CALICATA
[Symbol]	MURO DE PIEDRA
[Symbol]	DESPLAZAMIENTO DE TERRENO
[Symbol]	BOFEDAL
PERFIL :	
[Symbol]	SUB RASANTE
[Symbol]	TERRENO EXISTENTE

HOB CONSULTORES S.A.  
ING. CESAR GUEVARA NAVARRO  
CIP N° 2012

HOB CONSULTORES S.A.  
ING. CESAR GUEVARA NAVARRO  
CIP N° 2012

REVISIONES

N°	FECHA	DESCRIPCION

ESTUDIO DEFINITIVO DE LA REHABILITACION Y MEJORAMIENTO CARRETERA: HUANCAMELICA - LIRCAY TRAMO: 1+550(Av. Los Chancas)-LIRCAY CONTRATO N° 7341-2012