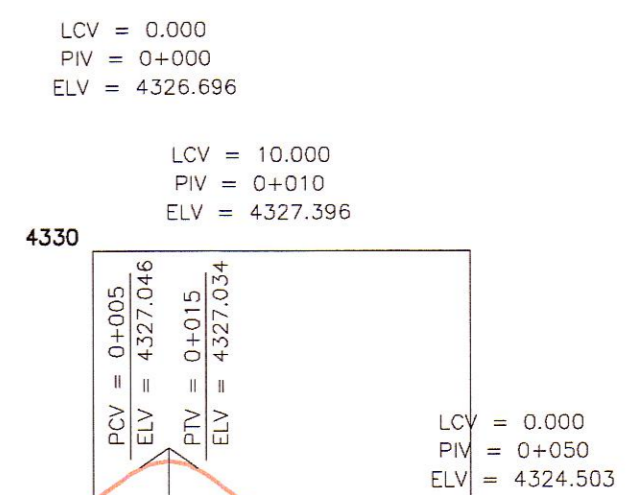
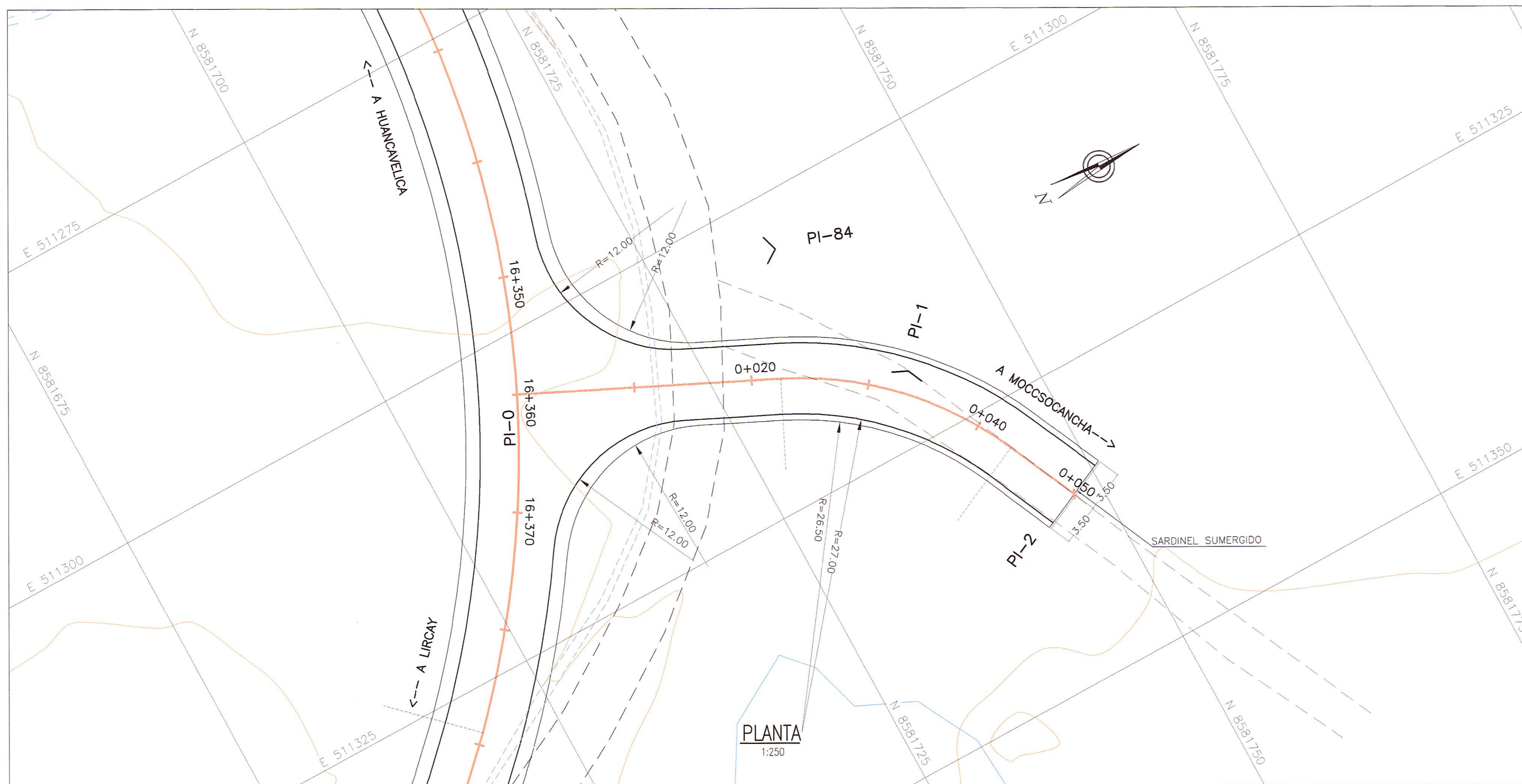
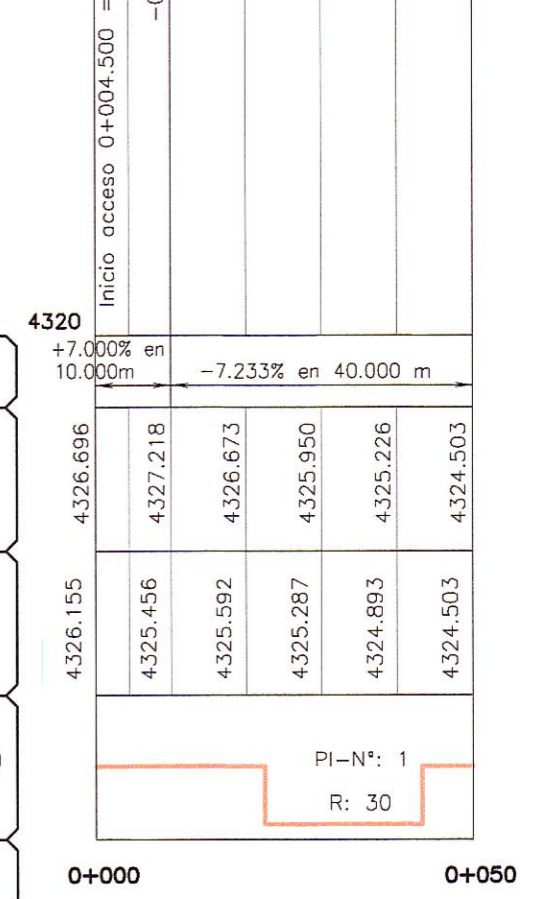


ACCESO MOCCSOCANCHA
Km. 16+360.00
PLANTA
ESC. 1/250



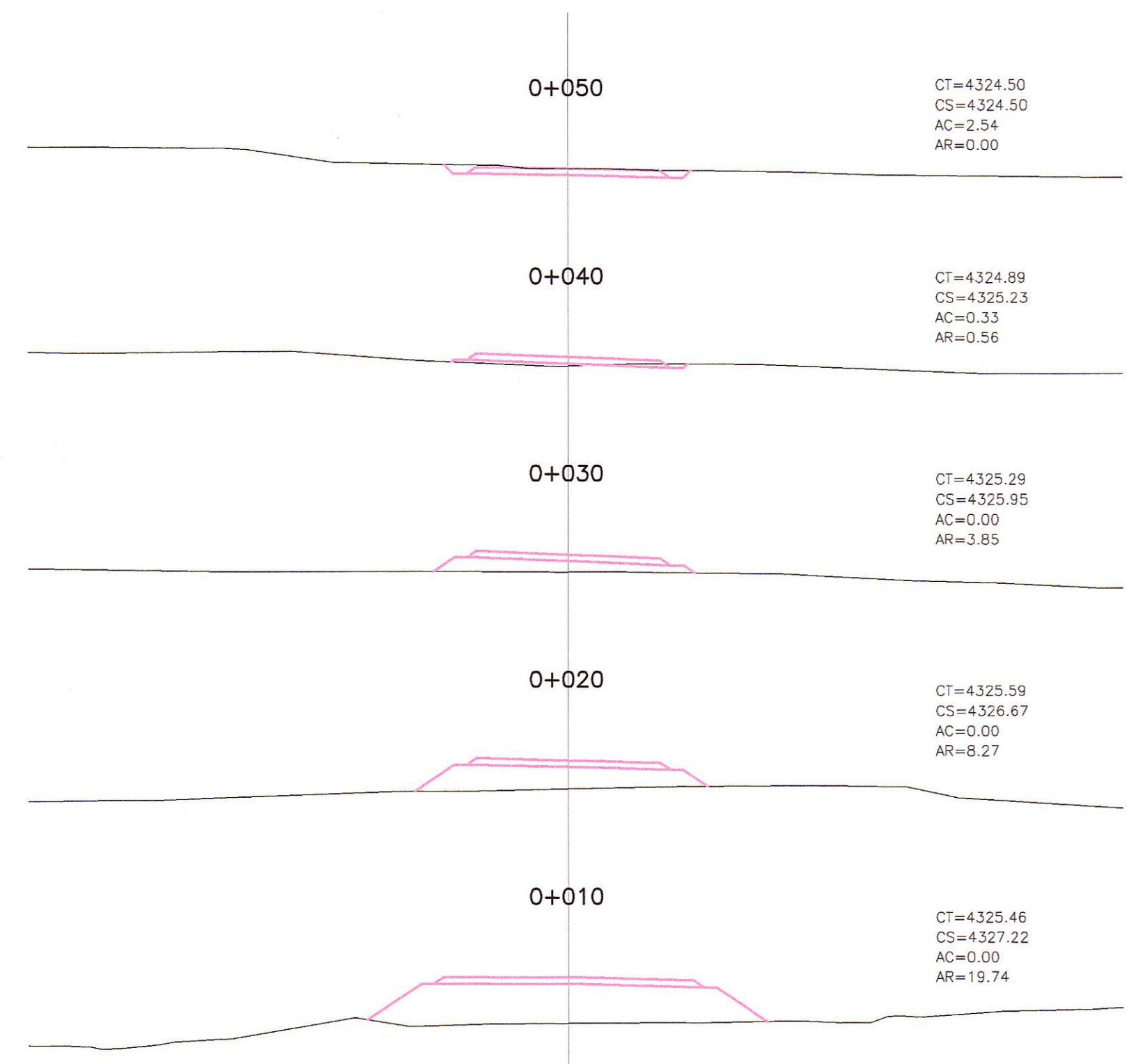
PENDIENTE
COTA RASANTE
COTA TIERRENO
ALINEAMIENTO
KILOMETRAJE



PERFIL
1:1000

CUADRO DE COORDENADAS Y ELEMENTOS DE CURVAS

N°	PI	SENT.	DELTA	RADIO	TANG.	L.C.	Ext.	P.I.	P.C.	P.T.	NORTE	ESTE	P%	SA
0	I	----	0.000	0.000	0.000	0.000	0.000	0 + 000.000	0 + 000.000	0 + 000.000	8581710.128	511304.851	0.0	0.00
1	D	39°52'06"	30.000	10.880	20.875	1.912		0 + 033.353	0 + 022.473	0 + 043.348	8581740.284	511319.101	4.00	0.00
2	----	----	----	----	----	----		0 + 050.000	----	----	8581747.649	511335.011	4.00	0.00



SECCIONES
1:200

LEYENDA

PLANTA :

- TRAZO DE PROYECTO
- CARRETERA EXISTENTE
- CURVA MAYOR
- CURVA MENOR
- RIO
- QUEBRADA
- CANAL
- ACEQUIA
- MURO DE ADOBE
- MURO DE CONCRETO
- VIVIENDA EXISTENTE
- TERRENO DE CULTIVO
- CERCO
- POSTE MEDIA TENSION
- POSTE LUZ
- CALICATA
- MURO DE PIEDRA
- DESPLAZAMIENTO DE TERRENO
- BOFEDAL

PERFIL :

- SUB RASANTE
- TERRENO EXISTENTE

HOB CONSULTORES S.A.
ING. CARLOS RUIZ LURUJANCA NAVARRO
Esp. TOPOGRAFIA, TRAZO Y DISEÑO VIAL
CIP N° 81237

HOB CONSULTORES S.A.
ING. CESAR GUEVARA MALPARTIDA
Esp. INGENIERIA CIVIL
CIP N° 14330

REVISIONES

N°	FECHA	DESCRIPCION

ESTUDIO DEFINITIVO DE LA REHABILITACION Y MEJORAMIENTO CARRETERA: HUANCAMELICA - LIRCAY
TRAMO: 1+550(Av. Los Chancas)-LIRCAY
CONTRATO N° 7341-2012

ACCESO ASFALTADO MOCCSOCAMCHA KM. 16+360.00