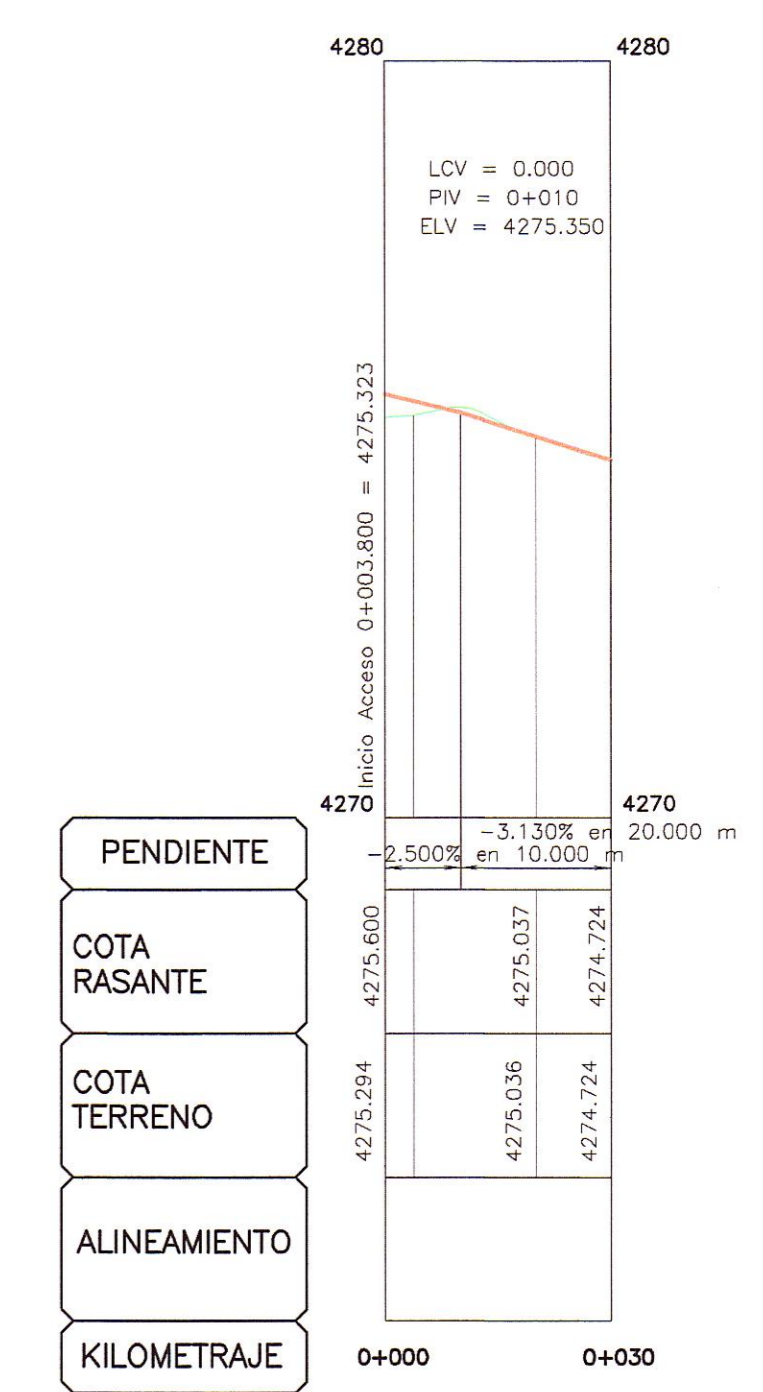
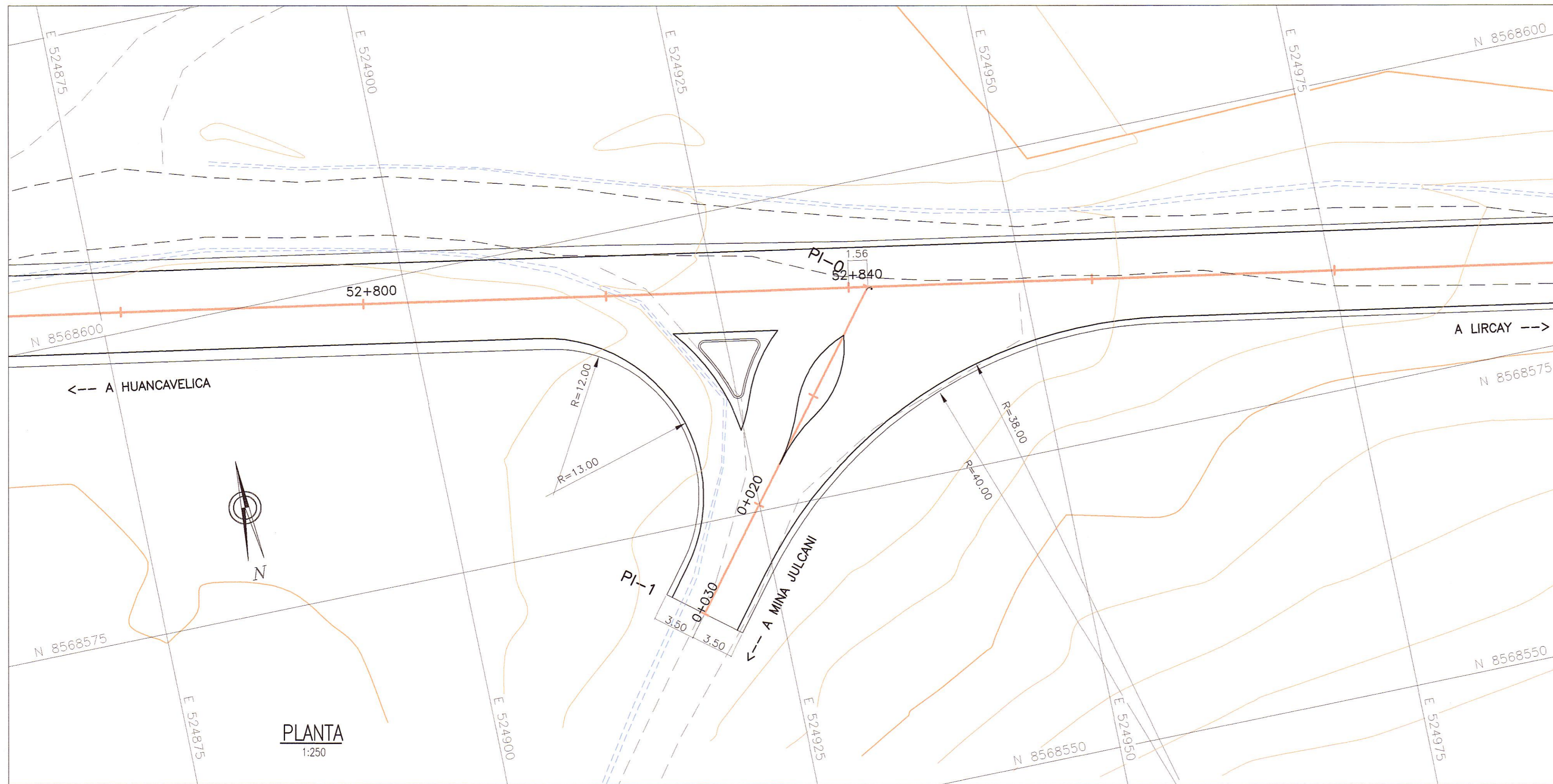


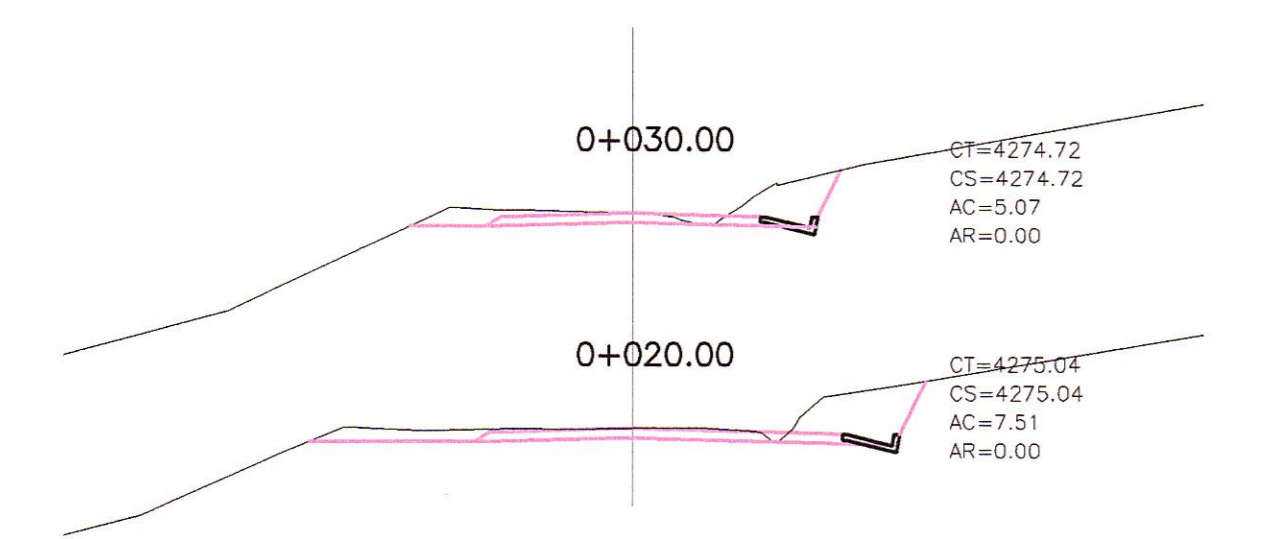
ACCESO MINA JULCANI  
Km. 52+841.56  
PLANTA  
ESC. 1/250



PERFIL  
1:1000

CUADRO DE COORDENADAS Y ELEMENTOS DE CURVAS

N° PI	SENT.	DELTA	RADIO	TANG.	L.C.	Ext.	P.I.	P.C.	P.T.	NORTE	ESTE	P%	SA
0	I	---	0.000	0.000	0.000	0.000	0 + 000.000	0 + 000.000	0 + 000.000	8568591.219	524937.371	---	---
1	---	---	---	---	---	---	0 + 030.000	---	---	8568567.682	524918.770	---	---



SECCIONES  
1:200

**LEYENDA**

**PLANTA :**

- TRAZO DE PROYECTO
- CARRETERA EXISTENTE
- CURVA MAYOR
- CURVA MENOR
- RIO
- QUEBRADA
- CANAL
- ACEQUIA
- MURO DE ADOBE
- MURO DE CONCRETO
- VIVIENDA EXISTENTE
- TERRENO DE CULTIVO
- CERCO
- POSTE MEDIA TENSION
- POSTE LUZ
- CALICATA
- MURO DE PIEDRA
- DESPLAZAMIENTO DE TERRENO
- BOFEDAL

**PERFIL :**

- SUB RASANTE
- TERRENO EXISTENTE

**LEYENDA**

CERCO DE CONCRETO	□
CERCO DE ADOBE	□
CERCO DE PIEDRA	□
CERCO DE ALAMBRE	□
CERCO DE MADERA	□
LIMITE DE PROPIEDAD	□

HOB CONSULTORES S.A.  
ING. CARLOS URQUIAGA NAVARRO  
Esp. TOPOGRAFIA, DISEÑO Y DISEÑO VIAL  
CIP N° 81237

HOB CONSULTORES S.A.  
ING. CESAR EDISON GUEVARA  
Esp. TOPOGRAFIA, DISEÑO Y DISEÑO VIAL  
CIP N° 81237

**REVISIONES**

N°	FECHA	DESCRIPCIÓN

ESTUDIO DEFINITIVO DE LA REHABILITACION Y MEJORAMIENTO CARRETERA: HUANCAVELICA - LIRCAY  
TRAMO: 1+550(Av. Los Chancas)-LIRCAY  
CONTRATO N° 7341-2012