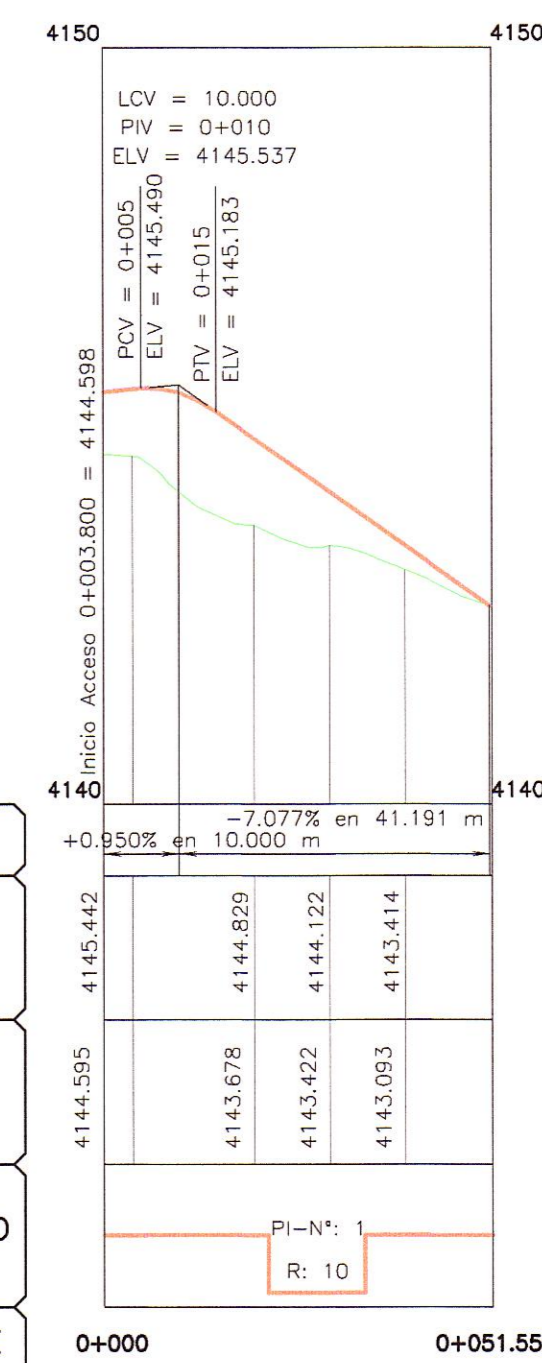
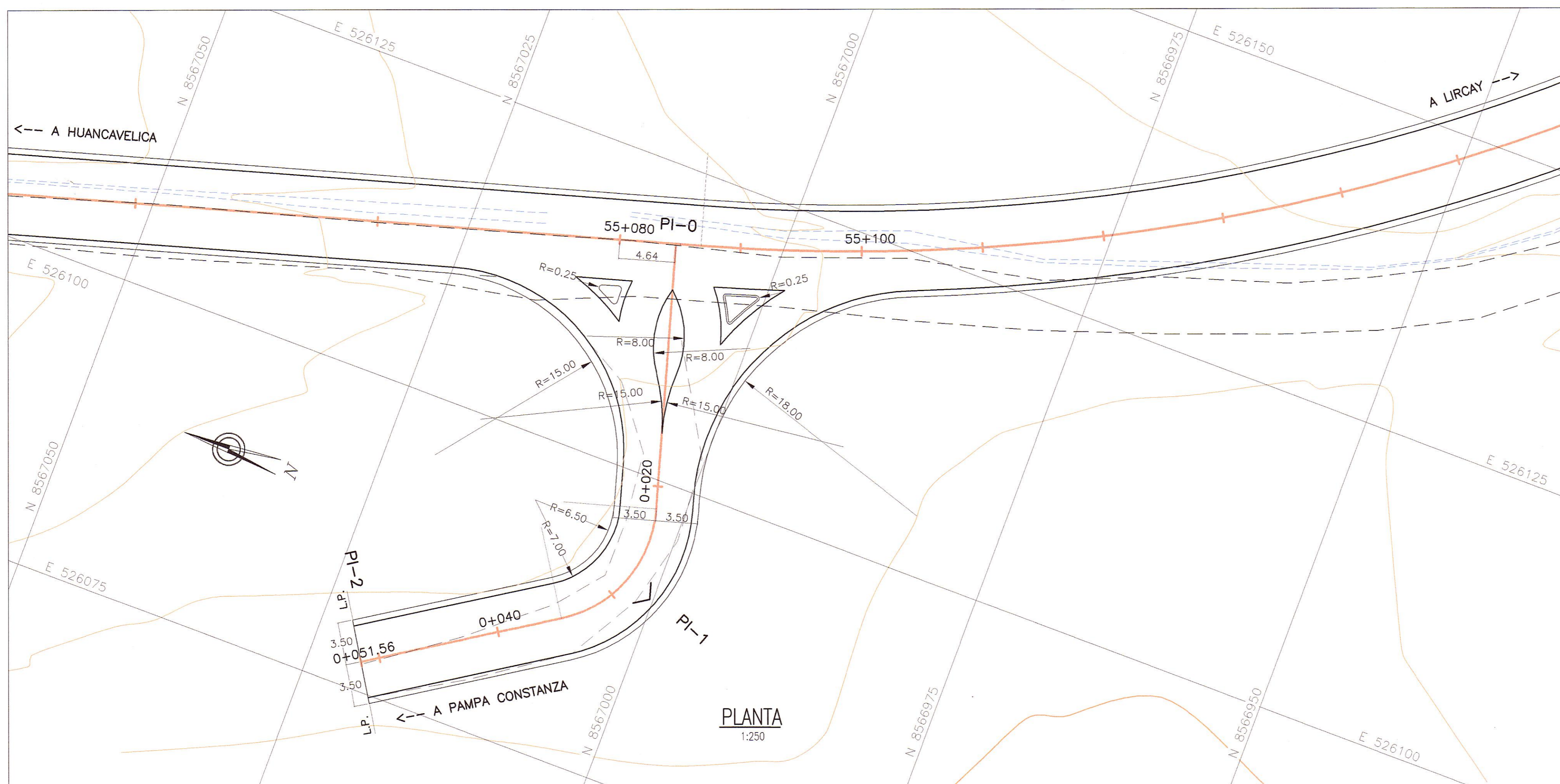


ACCESO PAMPAS CONSTANZA  
Km. 55+084.64  
PLANTA  
ESC. 1/250

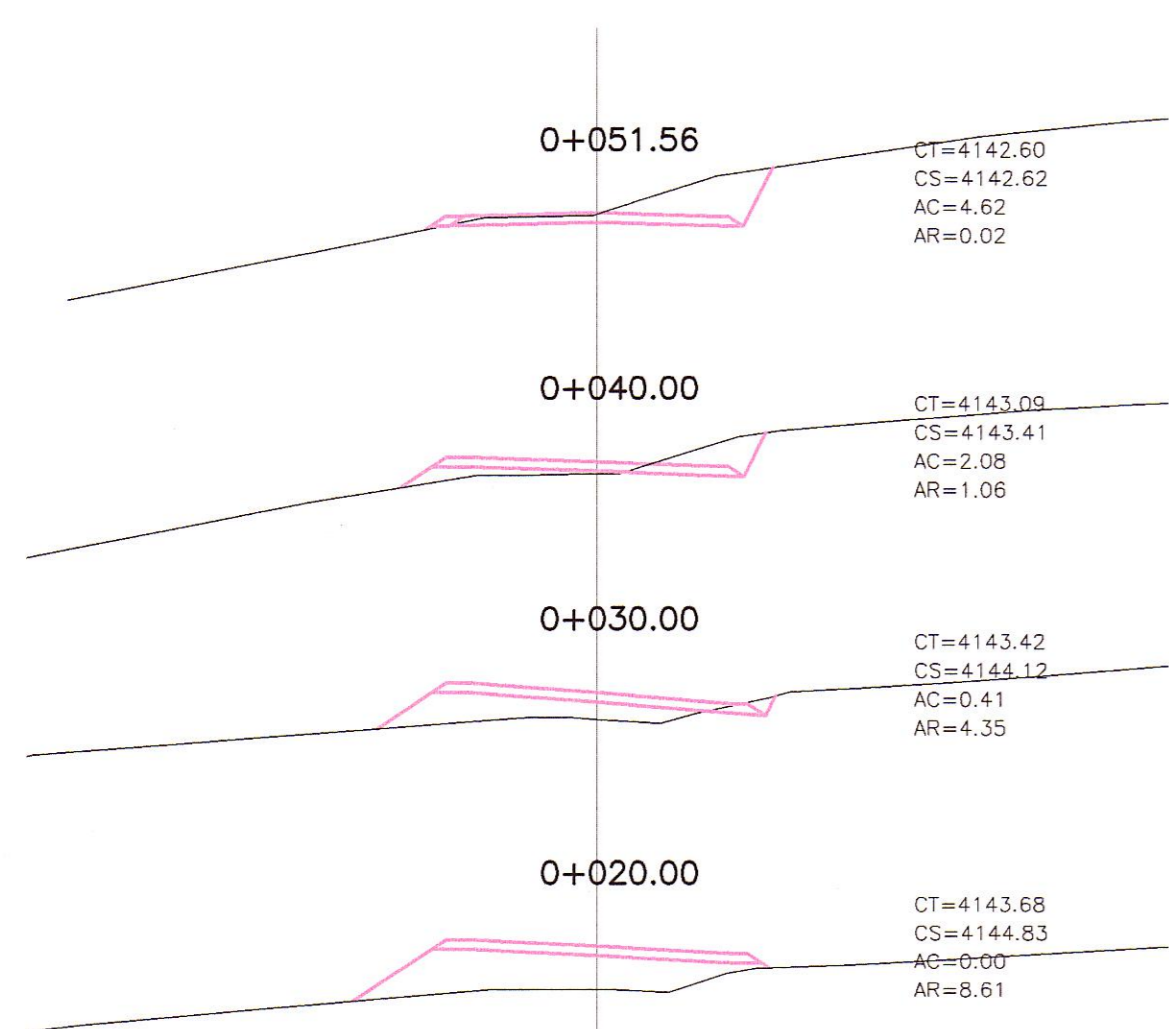


PENDIENTE	-7.077% en 41.191 m
COTA RASANTE	4145.442
COTA TERRENO	4143.678
ALINEAMIENTO	PI-N°: 1
KILOMETRAJE	R: 10

PERFIL  
1:1000

CUADRO DE COORDENADAS Y ELEMENTOS DE CURVAS

N°	PI	SENT.	DELTA	RADIO	TANG.	L.C.	Ext.	P.I.	P.C.	P.T.	NORTE	ESTE	P%	SA
0	I	----	0.000	0.000	0.000	0.000	0.000	0 + 000.000	0 + 000.000	0 + 000.000	8567008.494	526118.732	0.0	0.00
1	D	73°25'08"	10.000	7.456	12.814	2.474	0 + 029.314	0 + 021.857	0 + 034.671	8567000.267	526090.596	8.0	0.00	
2	----	----	----	----	----	----	0 + 051.559	----	----	----	8567020.711	526077.381	8.0	0.00



SECCIONES  
1:200

LEYENDA

PLANTA :	
	TRAZO DE PROYECTO
	CARRETERA EXISTENTE
	CURVA MAYOR
	CURVA MENOR
	RIO
	QUEBRADA
	CANAL
	ACEQUIA
	MURO DE ADOBE
	MURO DE CONCRETO
	VIVIENDA EXISTENTE
	TERRENO DE CULTIVO
	CERCO
	POSTE MEDIA TENSION
	POSTE LUZ
	CALICATA
	MURO DE PIEDRA
	DESPLAZAMIENTO DE TERRENO
	BOFEDAL
PERFIL :	
	SUB RASANTE
	TERRENO EXISTENTE

HOB CONSULTORES S.A.  
ING. CARLOS URQUIAGA  
ESP. TOPOGRAFIA, TRAZO Y DISEÑO VIAL  
CIP N° 81237

HOB CONSULTORES S.A.  
ING. CESAR GUEVARA MALPARTIDA  
ESP. INGENIERIA CIVIL  
CIP N° 81237

LEYENDA	
	CERCO DE CONCRETO
	CERCO DE ADOBE
	CERCO DE PIEDRA
	CERCO DE ALAMBRE
	CERCO DE MADERA
	LIMITE DE PROPIEDAD

REVISIONES		
N°	FECHA	DESCRIPCIÓN

ESTUDIO DEFINITIVO DE LA REHABILITACION Y MEJORAMIENTO CARRETERA: HUANCAMELICA - LIRCAY TRAMO: 1+550(Av. Los Chancas)-LIRCAY CONTRATO N° 7341-2012

ACCESO ASFALTADO PAMPAS CONSTANZA KM. 55+084.64