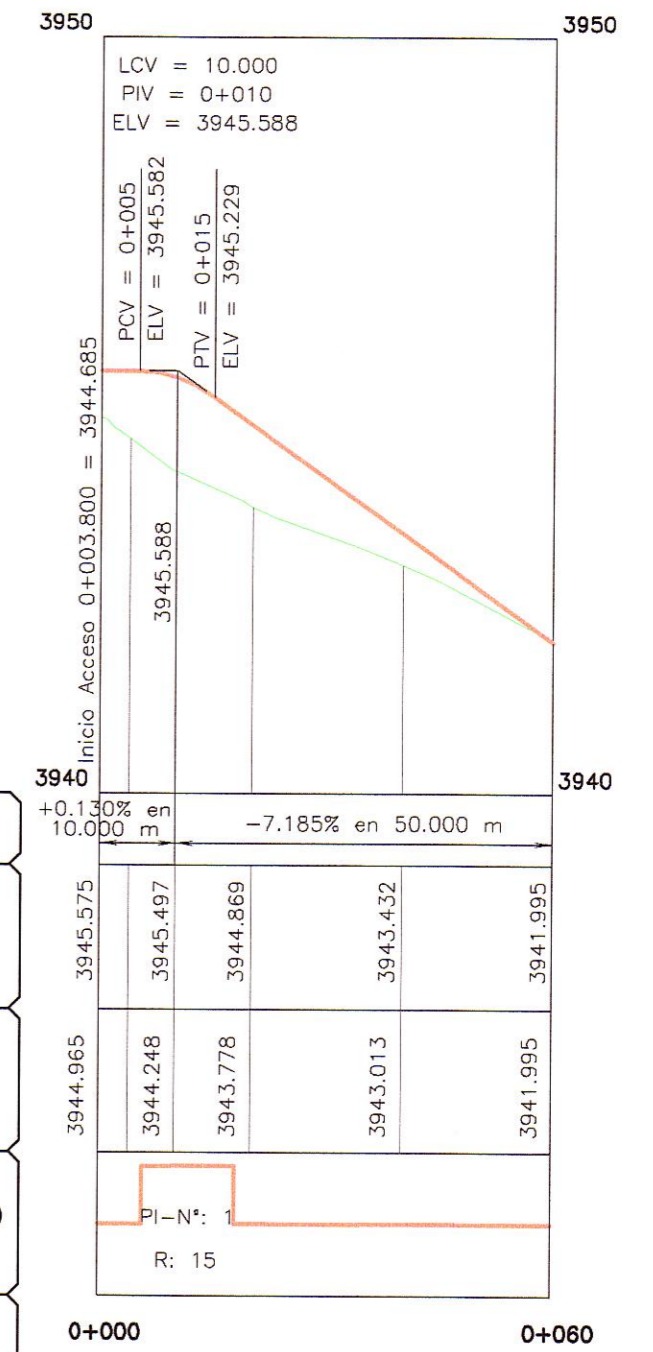
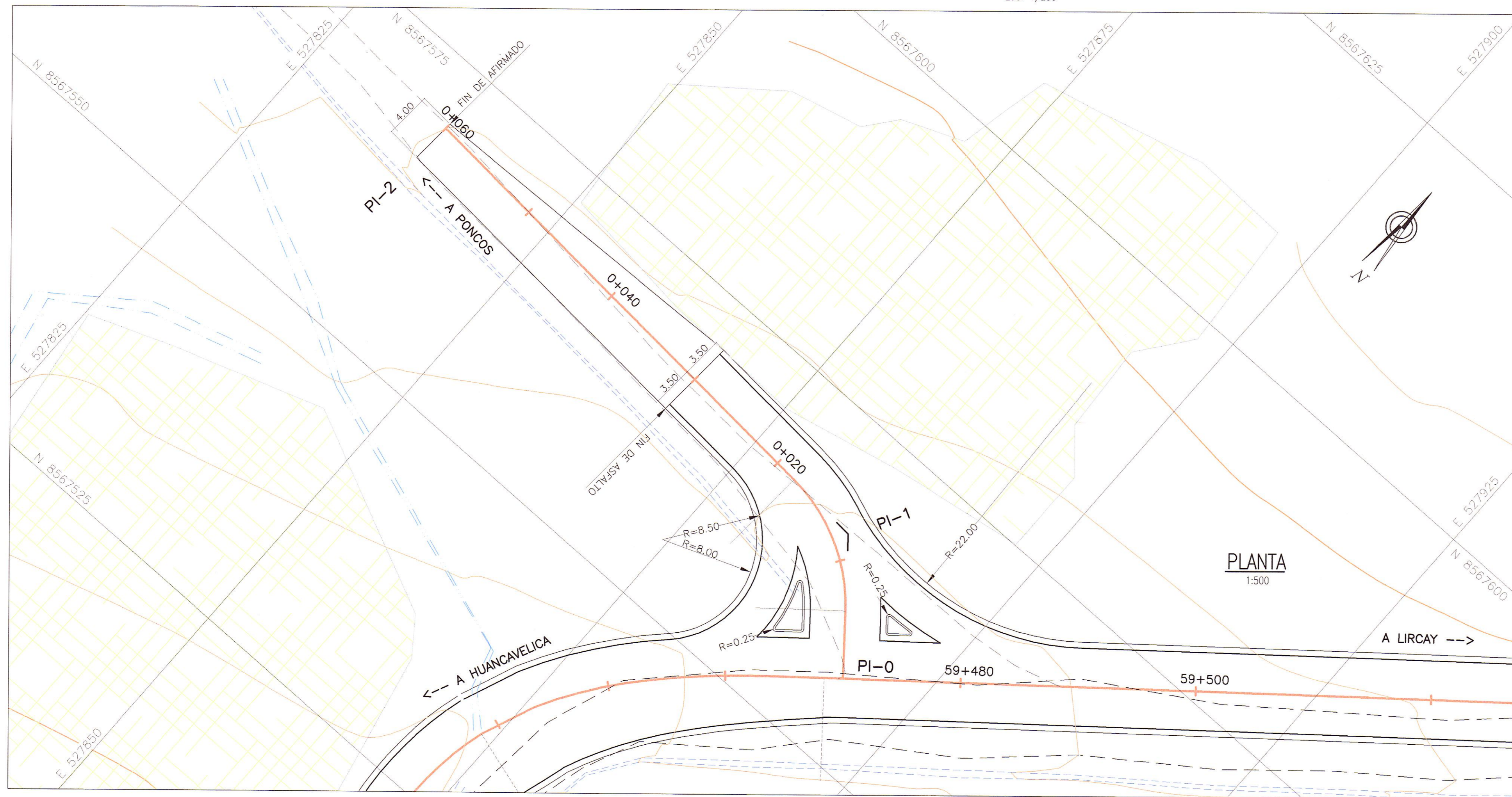
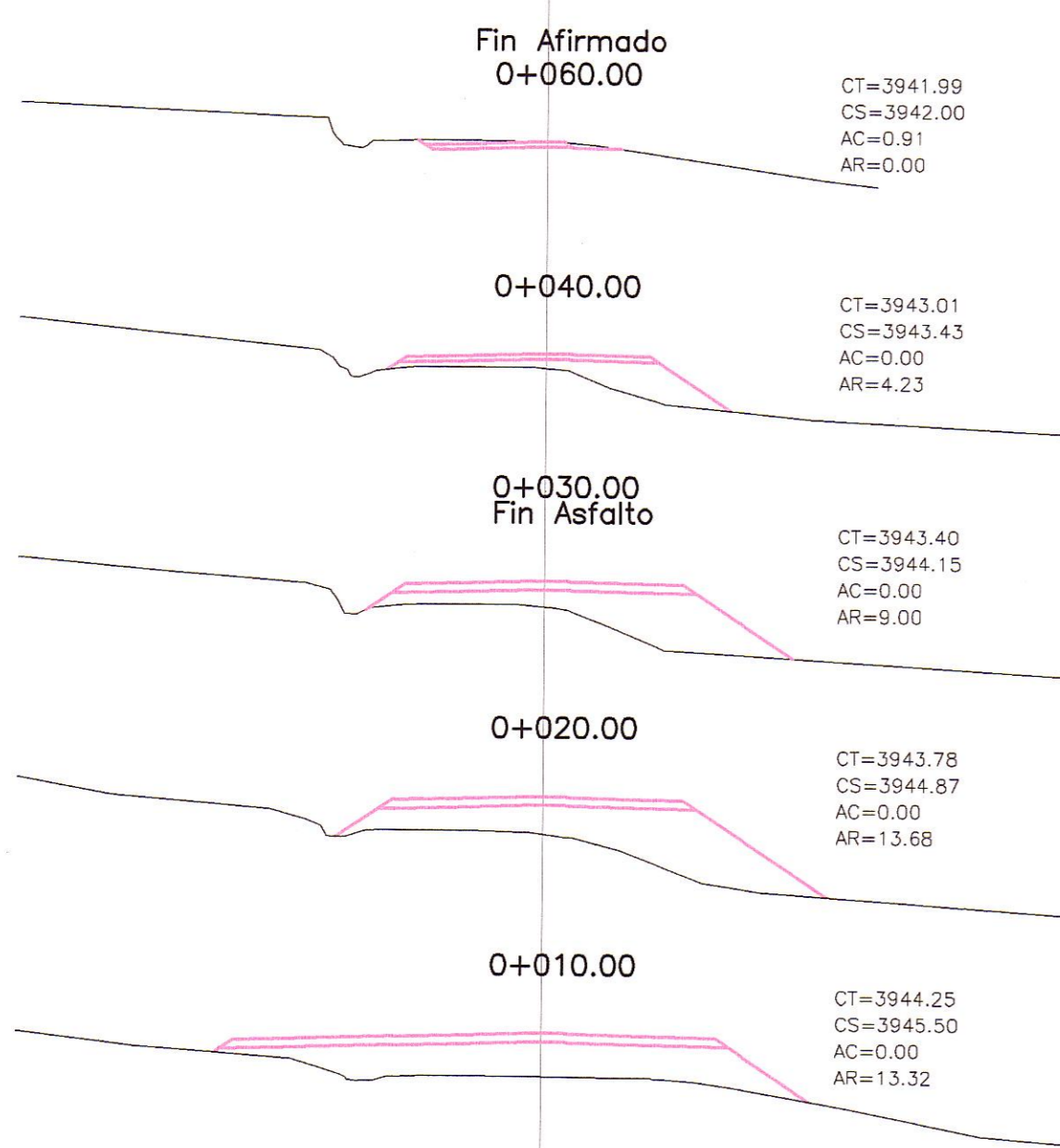


ACCESO PONGOS
Km. 59+470
PLANTA
ESC. 1/250



PENDIENTE	-7.185% en 50.000 m
COTA RASANTE	3944.685, 3945.582, 3945.588, 3944.869, 3943.432, 3941.995
COTA TERRENO	3944.248, 3943.778, 3943.013, 3941.995
ALINEAMIENTO	PI-N°: 1
KILOMETRAJE	R: 15

PERFIL
1:1000



CUADRO DE COORDENADAS Y ELEMENTOS DE CURVAS

N° PI	SENT.	DELTA	RADIO	TANG.	L.C.	Ext.	P.I.	P.C.	P.T.	NORTE	ESTE	P%	SA
0	I	----	0.000	0.000	0.000	0.000	0 + 000.000	0 + 000.000	0 + 000.000	8567556.879	527893.831	----	----
1	I	46°56'41"	15.000	6.514	12.290	1.353	0 + 012.232	0 + 005.718	0 + 018.009	8567566.352	527886.092	----	----
2	----	----	----	----	----	----	0 + 060.000	----	----	8567569.571	527837.694	----	----

SECCIONES
1:200

LEYENDA

[Symbol]	CERCO DE CONCRETO
[Symbol]	CERCO DE ADOBE
[Symbol]	CERCO DE PIEDRA
[Symbol]	CERCO DE ALAMBRE
[Symbol]	CERCO DE MADERA
[Symbol]	LIMITE DE PROPIEDAD

LEYENDA

PLANTA :

[Symbol]	TRAZO DE PROYECTO
[Symbol]	CARRETERA EXISTENTE
[Symbol]	CURVA MAYOR
[Symbol]	CURVA MENOR
[Symbol]	RIO
[Symbol]	QUEBRADA
[Symbol]	CANAL
[Symbol]	ACEQUIA
[Symbol]	MURO DE ADOBE
[Symbol]	MURO DE CONCRETO
[Symbol]	VIVIENDA EXISTENTE
[Symbol]	TERRENO DE CULTIVO
[Symbol]	CERCO
[Symbol]	POSTE MEDIA TENSION
[Symbol]	POSTE LUZ
[Symbol]	CALICATA
[Symbol]	MURO DE PIEDRA
[Symbol]	DESPLAZAMIENTO DE TERRENO
[Symbol]	BOFEDAL

PERFIL :

[Symbol]	SUB RASANTE
[Symbol]	TERRENO EXISTENTE

HOB CONSULTORES S.A.

HOB CONSULTORES S.A.

REVISIONES

N°	FECHA	DESCRIPCIÓN