
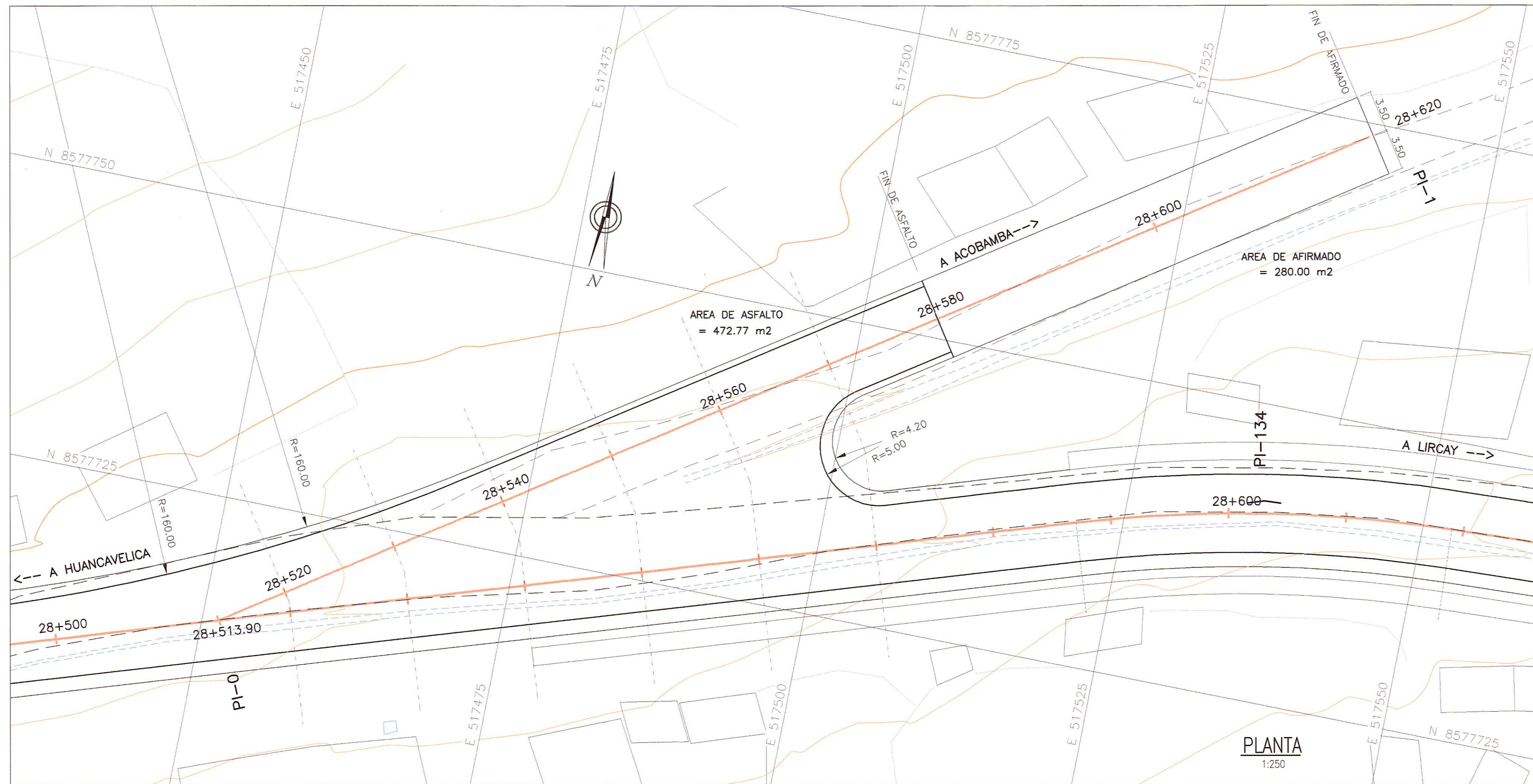
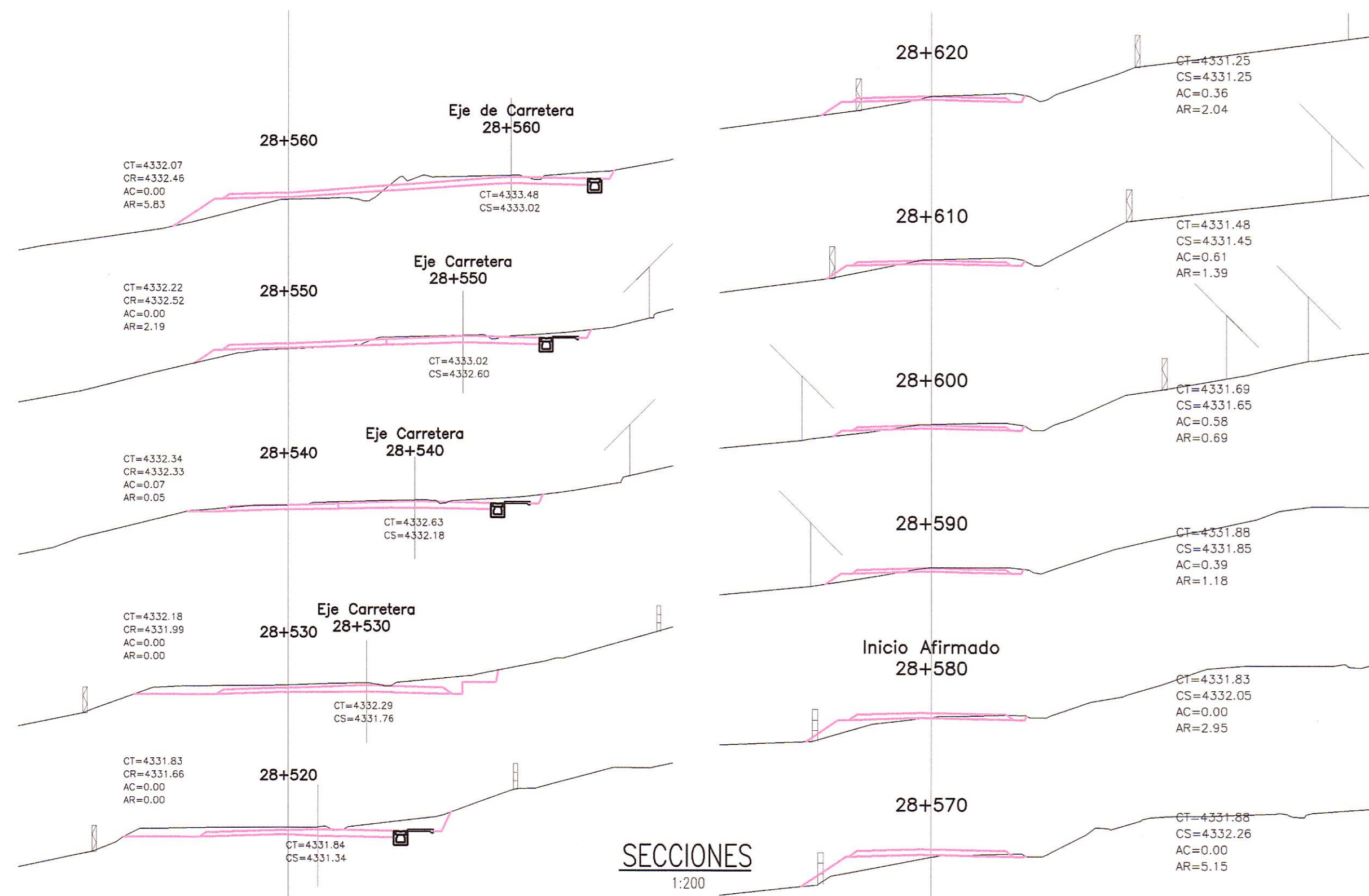


ACCESO ACOBAMBA
Km. 28+513.90
PLANTA
ESC. 1/250



PENDIENTE	-2.007% en 70.000 m
COTA RASANTE	
COTA TERRENO	
ALINEAMIENTO	
KILOMETRAJE	28+513.900 28+602+620

PERFIL
1:1000



CUADRO DE COORDENADAS Y ELEMENTOS DE CURVAS

N° PI	SENT.	DELTA	RADIO	TANG.	L.C.	Ext.	P.I.	P.C.	P.T.	NORTE	ESTE	P%	SA
0	I	---	0.000	0.000	0.000	0.000	28 + 513.900	28 + 513.900	28 + 513.900	8577714.695	517451.415	---	---
1	---	---	---	---	---	---	28 + 620.000	---	---	8577773.988	517539.401	---	---

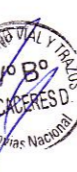
LEYENDA

CERCO DE CONCRETO
CERCO DE ADOBE
CERCO DE PIEDRA
CERCO DE ALAMBRE
CERCO DE MADERA
LIMITE DE PROPIEDAD

LEYENDA

PLANTA :
TRAZO DE PROYECTO
CARRETERA EXISTENTE
CURVA MAYOR
CURVA MENOR
RIO
QUEBRADA
CANAL
ACEQUIA
MURO DE ADOBE
MURO DE CONCRETO
VIVIENDA EXISTENTE
TERRENO DE CULTIVO
CERCO
POSTE MEDIA TENSION
POSTE LUZ
CALICATA
MURO DE PIEDRA
DESPLAZAMIENTO DE TERRENO
BOFEDAL
PERFIL :
SUB RASANTE
TERRENO EXISTENTE

HOB CONSULTORES S.A.
ING. CARLOS RAFAEL URQUIAGA NAVARRO
ESP. TOPOGRAFIA, TRAZO Y DISEÑO VIAL
CIP N° 81237



HOB CONSULTORES S.A.
ING. CESAR GUEVARA
ESP. INGENIERIA CIVIL
CIP N° 81237

REVISIONES

N°	FECHA	DESCRIPCION

ESTUDIO DEFINITIVO DE LA REHABILITACION Y MEJORAMIENTO CARRETERA: HUANCAMELICA - LIRCAY TRAMO: 1+550(Av. Los Chancas)-LIRCAY CONTRATO N° 7341-2012

ACCESO ASFALTADO ACOBAMBA KM. 28+513.90