








LEYENDA

TERRENO NATURAL	—	C.R.= COTA DE RASANTE	A.C.= AREA DE CORTE
PROYECCION DE CORTE	—	C.T.= COTA DE TERRENO	A.R.= AREA DE RELLENO
PROYECCION DE RELLENO	—		



 Ing. Carlos Flores Velázquez
 Especialista en Trazo, Topografía y Diseño Vial
 CIP N° 102021

 GMI S.A.
 Especialista en Trazo, Topografía y Diseño Vial
 CIP N° 102021

NOTAS										REFERENCIAS										   										DIBUJO: WILFREDO PAUCAR JEFE DISCIPLINA: RAUL GARCIA JEFE DE PROYECTO: MARTHA HERRERA GERENTE DE ESTUDIO: ALBERTO PONCE CLIENTE:										FECHA APROB.: 03.JUL.13 FECHA APROB.: 03.JUL.13 FECHA APROB.: 03.JUL.13 FECHA APROB.: 03.JUL.13 FECHA APROB.:										PROPIETARIO: MTC - PROVIAS NACIONAL PROYECTO: ESTUDIO DEFINITIVO PARA LA REHABILITACIÓN Y MEJORAMIENTO DE LA CARRETERA: DV IMPERIAL - PAMPAS PLANO: SECCIONES TRANSVERSALES KM 4+120 A KM 4+170										CONFIDENCIAL ESTE PLANO Y LA INFORMACION CONTENIDA EN EL, SON PROPIEDAD DE MTC - PROVIAS NACIONAL. SU USO Y REPRODUCCION SIN AUTORIZACION PREVIA, ESTAN PROHIBIDOS.									
REV. A 28.ENE.13 EMITIDO PARA COORDINACION INTERNA										PLANO N°										COD. PRY. GMI No. 181152										ESCALA 1:200										NUMERO PLANO 181152-100-2-6-24										REV. 0																			
REV. B 18.FEB.13 EMITIDO PARA APROBACION DEL CLIENTE										REFERENCIA										COD. PRY. CLIENTE No.										NUMERO PLANO										REV.																													
REV. O 03.JUL.13 EMITIDO PARA CONSTRUCCION										REFERENCIA										COD. PRY. CLIENTE No.										NUMERO PLANO										REV.																													