





LEYENDA

TERRENO NATURAL	—	C.R.= COTA DE RASANTE	A.C.= AREA DE CORTE
PROYECCION DE CORTE	—	C.T.= COTA DE TERRENO	A.R.= AREA DE RELLENO
PROYECCION DE RELLENO	—		

GMI S.A.

 Ing. Carlos Flores Velazquez
 Especialista en Trazo, Topografía y Diseño Vial
 CIP N° 109021

NOTAS		REV.	FECHA	DESCRIPCIÓN	DIB.	DS.	JD	JP	GE	CLT	PLANO N°	REFERENCIA
REVISIONES	A	28.ENE.13	EMITIDO PARA CORDINACION INTERNA	JJF	RGC	CFV	MHM	APM
	B	18.FEB.13	EMITIDO PARA APROBACION DEL CLIENTE	JJF	RGC	CFV	MHM	APM
	0	03.JUL.13	EMITIDO PARA CONSTRUCCION	WPA	RGC	CFV	MHM	APM

 		
DIBUJO: WILFREDO PAUCAR JEFE DISCIPLINA: RAUL GARCIA JEFE DE PROYECTO: MARTHA HERRERA GERENTE DE ESTUDIO: ALBERTO PONCE CLIENTE:	FECHA APROB.: 03.JUL.13 FECHA APROB.: 03.JUL.13 FECHA APROB.: 03.JUL.13 FECHA APROB.: 03.JUL.13 FECHA APROB.:	PROPIETARIO: MTC - PROVIAS NACIONAL PROYECTO: ESTUDIO DEFINITIVO PARA LA REHABILITACIÓN Y MEJORAMIENTO DE LA CARRETERA: DV IMPERIAL - PAMPAS PLANO: SECCIONES TRANSVERSALES KM 26+890 A KM 26+900
COD. PROY. GMI No. 181152	COD. PROY. CUENTE No.	ESCALA: 1:200 NUMERO PLANO: 181152-100-2-6-148 REV. 0

CONFIDENCIAL
 ESTE PLANO Y LA INFORMACION CONTENIDA EN EL, SON PROPIEDAD DE MTC - PROVIAS NACIONAL. SU USO Y REPRODUCCION SIN AUTORIZACION PREVIA, ESTAN PROHIBIDOS.



Paseo de La República 4667 7mo Piso
 Lima 34, PERU Tel: 213-5600
 www.gmis.com.pe