


**GMI S.A.**  
 Ing. Carlos Flores Velazquez  
 Especialista en Trazo, Topografía y Diseño Vial  
 CIP N° 103921


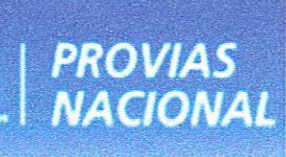


LEYENDA

TERRENO NATURAL	—	C.R.= COTA DE RASANTE	A.C.= AREA DE CORTE
PROYECCION DE CORTE	—	C.T.= COTA DE TERRENO	A.R.= AREA DE RELLENO
PROYECCION DE RELLENO	—		

NOTAS

REV.	FECHA	DESCRIPCION	DIB.	DS.	JD	JP	GE	CLT
A	28.ENE.13	EMITIDO PARA COORDINACION INTERNA	JJF	RGC	CFV	MHM	APM	.
B	18.FEB.13	EMITIDO PARA APROBACION DEL CLIENTE	JJF	RGC	CFV	MHM	APM	.
0	03.JUL.13	EMITIDO PARA CONSTRUCCION	WPA	RGC	CFV	MHM	APM	.

PLANO N°	REFERENCIA
.	.
.	.
.	.
.	.
.	.
.	.
.	.
.	.
.	.
.	.

MTC - PROVIAS NACIONAL  
 Consorcio Río Mantaro

DIBUJO	WILFREDO PAUCAR	FECHA APROB.	03.JUL.13
JEFE DISCIPLINA	RAUL GARCIA	FECHA APROB.	03.JUL.13
JEFE DE PROYECTO	MARTHA HERRERA	FECHA APROB.	03.JUL.13
GERENTE DE ESTUDIO	ALBERTO PONCE	FECHA APROB.	03.JUL.13
CLIENTE		FECHA APROB.	
COD. PROY. GMI No.	181152	COD. PROY. CLIENTE No.	

PROPIETARIO	<b>MTC - PROVIAS NACIONAL</b>
PROYECTO	<b>ESTUDIO DEFINITIVO PARA LA REHABILITACIÓN Y MEJORAMIENTO DE LA CARRETERA: DV IMPERIAL - PAMPAS</b>
PLANO	<b>SECCIONES TRANSVERSALES KM 28+610 A KM 28+660</b>
ESCALA	1:200
NUMERO PLANO	181152-100-2-6-171
REV.	0



CONFIDENCIAL  
 ESTE PLANO Y LA INFORMACION CONTENIDA EN EL SON PROPIEDAD DE MTC - PROVIAS NACIONAL. SU USO Y REPRODUCCION SIN AUTORIZACION PREVIA, ESTAN PROHIBIDOS.

Poseo de La República 4667 7mo Piso  
 Lima 34, PERU Tel: 213-5600  
 www.gmi.com.pe