




 Ing. Carlos Flores Velazquez
 Especialista en Trazo, Topografía y Diseño Vial
 CIP N° 103021

LEYENDA

TERRENO NATURAL	—	C.R.= COTA DE RASANTE	A.C.= AREA DE CORTE
PROYECCION DE CORTE	—	C.T.= COTA DE TERRENO	A.R.= AREA DE RELLENO
PROYECCION DE RELLENO	—		

GMI S.A.

 Ing. Carlos Flores Velazquez
 Especialista en Trazo, Topografía y Diseño Vial
 CIP N° 103021

NOTAS										PLANO N°		REFERENCIA		DIBUJO		FECHA APROB.		PROPIETARIO		CONFIDENCIAL																																	
REVISIONES	REV.	FECHA	DESCRIPCIÓN	DIB.	DS.	JD	JP	GE	CLT																																												
	A	28.ENE.13	EMITIDO PARA COORDINACION INTERNA	JJF	RCC	CFV	MHM	APM	.																																												
	B	18.FEB.13	EMITIDO PARA APROBACION DEL CLIENTE	JJF	RCC	CFV	MHM	APM	.																																												
	0	03.JUL.13	EMITIDO PARA CONSTRUCCION	WPA	RCC	CFV	MHM	APM	.																																												
																																											
<table border="1"> <tr> <td>NUMERO PLANO CLIENTE</td> <td>181152</td> </tr> </table>										NUMERO PLANO CLIENTE	181152	 						<table border="1"> <tr> <td>JEFE DISCIPLINA</td> <td>RAUL GARCIA</td> <td>FECHA APROB.</td> <td>03.JUL.13</td> </tr> <tr> <td>JEFE DE PROYECTO</td> <td>MARTHA HERRERA</td> <td>FECHA APROB.</td> <td>03.JUL.13</td> </tr> <tr> <td>GERENTE DE ESTUDIO</td> <td>ALBERTO PONCE</td> <td>FECHA APROB.</td> <td>03.JUL.13</td> </tr> </table>		JEFE DISCIPLINA	RAUL GARCIA	FECHA APROB.	03.JUL.13	JEFE DE PROYECTO	MARTHA HERRERA	FECHA APROB.	03.JUL.13	GERENTE DE ESTUDIO	ALBERTO PONCE	FECHA APROB.	03.JUL.13	MTC - PROVIAS NACIONAL ESTUDIO DEFINITIVO PARA LA REHABILITACIÓN Y MEJORAMIENTO DE LA CARRETERA: DV IMPERIAL – PAMPAS		<table border="1"> <tr> <td>PLANO</td> <td>SECCIONES TRANSVERSALES</td> </tr> <tr> <td></td> <td>KM 31+440 A KM 31+520</td> </tr> </table>		PLANO	SECCIONES TRANSVERSALES		KM 31+440 A KM 31+520	<table border="1"> <tr> <td>ESCALA</td> <td>1:200</td> </tr> <tr> <td>NUMERO PLANO</td> <td>181152-100-2-6-196</td> </tr> </table>		ESCALA	1:200	NUMERO PLANO	181152-100-2-6-196	<table border="1"> <tr> <td>REV.</td> <td>0</td> </tr> </table>		REV.	0	<table border="1"> <tr> <td>CONFIDENCIAL</td> <td>ESTE PLANO Y LA INFORMACION CONTENIDA EN EL, SON PROPIEDAD DE MTC - PROVIAS NACIONAL. SU USO Y REPRODUCCION SIN AUTORIZACION PREVIA, ESTAN PROHIBIDOS.</td> </tr> </table>		CONFIDENCIAL	ESTE PLANO Y LA INFORMACION CONTENIDA EN EL, SON PROPIEDAD DE MTC - PROVIAS NACIONAL. SU USO Y REPRODUCCION SIN AUTORIZACION PREVIA, ESTAN PROHIBIDOS.
NUMERO PLANO CLIENTE	181152																																																				
JEFE DISCIPLINA	RAUL GARCIA	FECHA APROB.	03.JUL.13																																																		
JEFE DE PROYECTO	MARTHA HERRERA	FECHA APROB.	03.JUL.13																																																		
GERENTE DE ESTUDIO	ALBERTO PONCE	FECHA APROB.	03.JUL.13																																																		
PLANO	SECCIONES TRANSVERSALES																																																				
	KM 31+440 A KM 31+520																																																				
ESCALA	1:200																																																				
NUMERO PLANO	181152-100-2-6-196																																																				
REV.	0																																																				
CONFIDENCIAL	ESTE PLANO Y LA INFORMACION CONTENIDA EN EL, SON PROPIEDAD DE MTC - PROVIAS NACIONAL. SU USO Y REPRODUCCION SIN AUTORIZACION PREVIA, ESTAN PROHIBIDOS.																																																				