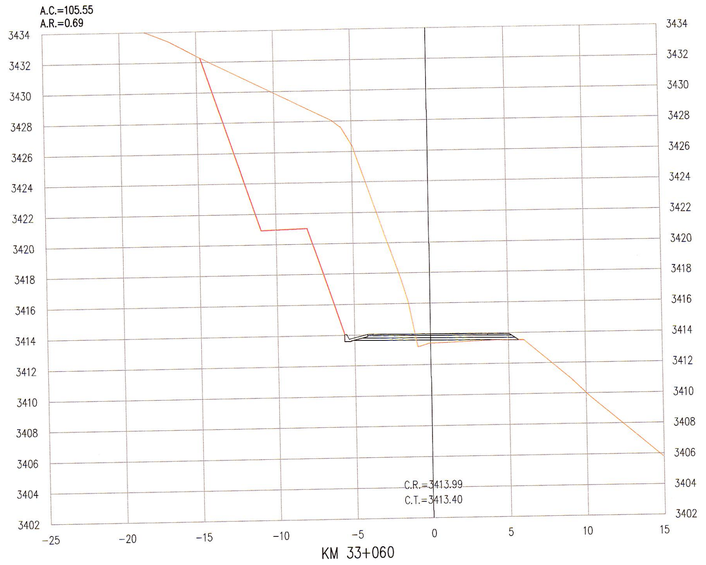

KM 33+060

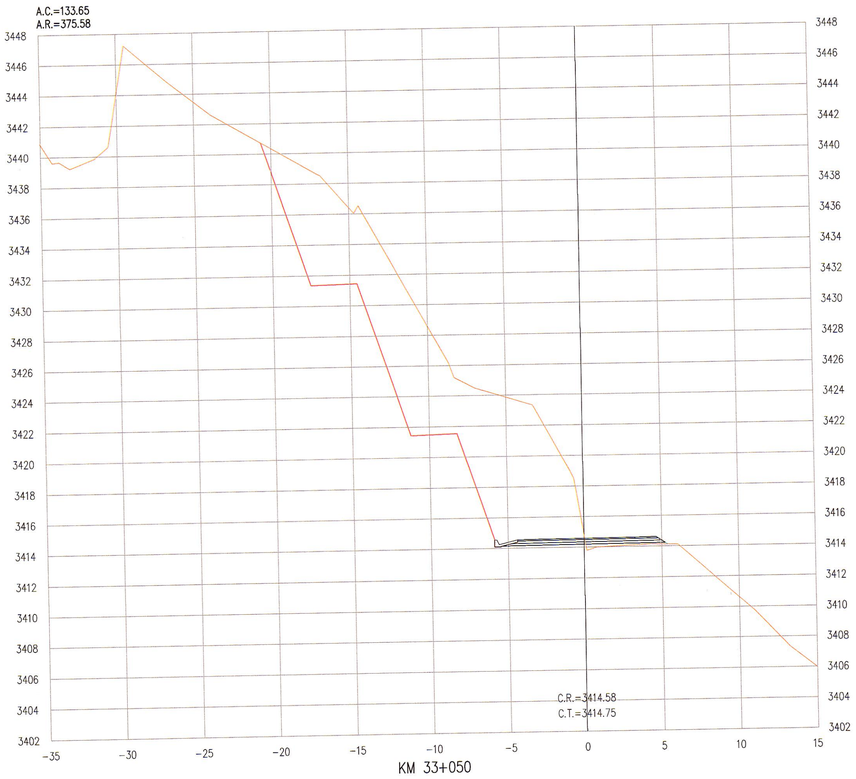

KM 33+050

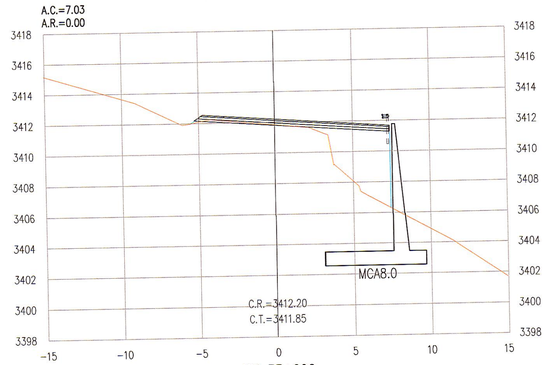

KM 33+090

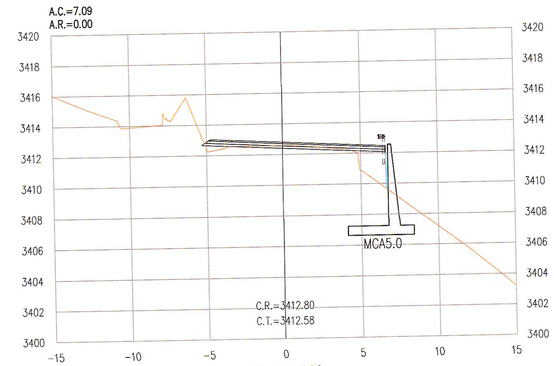

KM 33+080

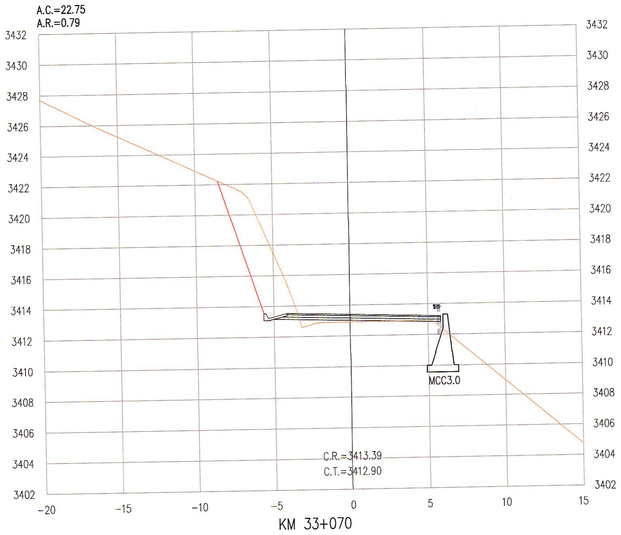

KM 33+070

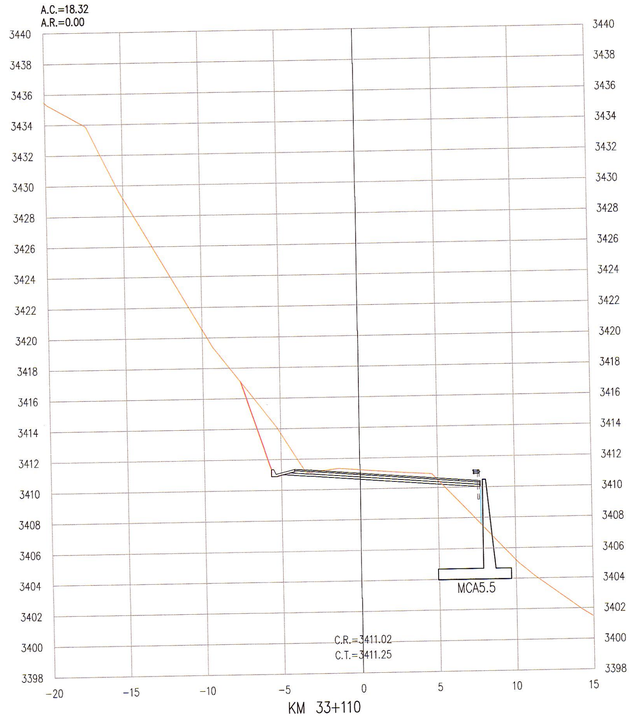

KM 33+110

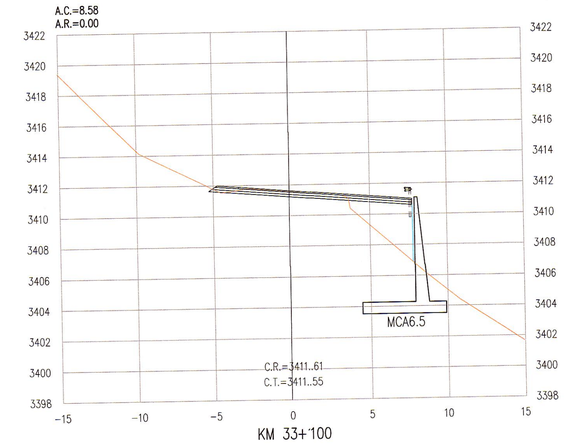

KM 33+100

GMI S.A.
Ing. Carlos Flores Velazque
Especialista en Trazo, Topografía y Diseño Vial
CIP Nº 109021

LEYENDA

TERRENO NATURAL	C.R.= COTA DE RASANTE	A.C.= AREA DE CORTE
PROYECCION DE CORTE	C.T.= COTA DE TERRENO	A.R.= AREA DE RELLENO
PROYECCION DE RELLENO		

NOTAS

REVISIONES

REV.	FECHA	DESCRIPCIÓN	DIB.	DS.	JD	JP	GE	CLT
A	28.ENE.13	EMITIDO PARA CORDINACION INTERNA	JJF	RGC	CFV	MHM	APM	.
B	18.FEB.13	EMITIDO PARA APROBACION DEL CLIENTE	JJF	RGC	CFV	MHM	APM	.
0	03.JUL.13	EMITIDO PARA CONSTRUCCION	WPA	RGC	CFV	MHM	APM	.

REFERENCIAS

PLANO Nº	REFERENCIA
.	.

MTC PROVIAS NACIONAL

ASTALDI GyM
Consorcio Rio Mantaro

Kallpa GENERACIÓN S.A.

NUMERO PLANO CLIENTE .

DIBUJO: WILFREDO PAUCAR	FECHA APROB.: 03.JUL.13
JEFE DISCIPLINA: RAUL GARCIA	FECHA APROB.: 03.JUL.13
JEFE DE PROYECTO: MARTHA HERRERA	FECHA APROB.: 03.JUL.13
GERENTE DE ESTUDIO: ALBERTO PONCE	FECHA APROB.: 03.JUL.13
CLIENTE: .	FECHA APROB.: .
COD. PROY. GMI No.: 181152	COD. PROY. CLIENTE No.: .

PROPIETARIO: **MTC - PROVIAS NACIONAL**

PROYECTO: ESTUDIO DEFINITIVO PARA LA REHABILITACIÓN Y MEJORAMIENTO DE LA CARRETERA: DV IMPERIAL – PAMPAS

PLANO: SECCIONES TRANSVERSALES KM 33+050 A KM 33+110

ESCALA: 1:200 | NUMERO PLANO: 181152-100-2-6-214 | REV.: 0

CONFIDENCIAL
ESTE PLANO Y LA INFORMACION CONTENIDA EN EL, SON PROPIEDAD DE MTC – PROVIAS NACIONAL
SU USO Y REPRODUCCION SIN AUTORIZACION PREVIA, ESTAN PROHIBIDOS.

GMI
Paseo de La República 4667 7mo Piso
Lima 34, PERU Tel: 213-5600
www.gmisa.com.pe