
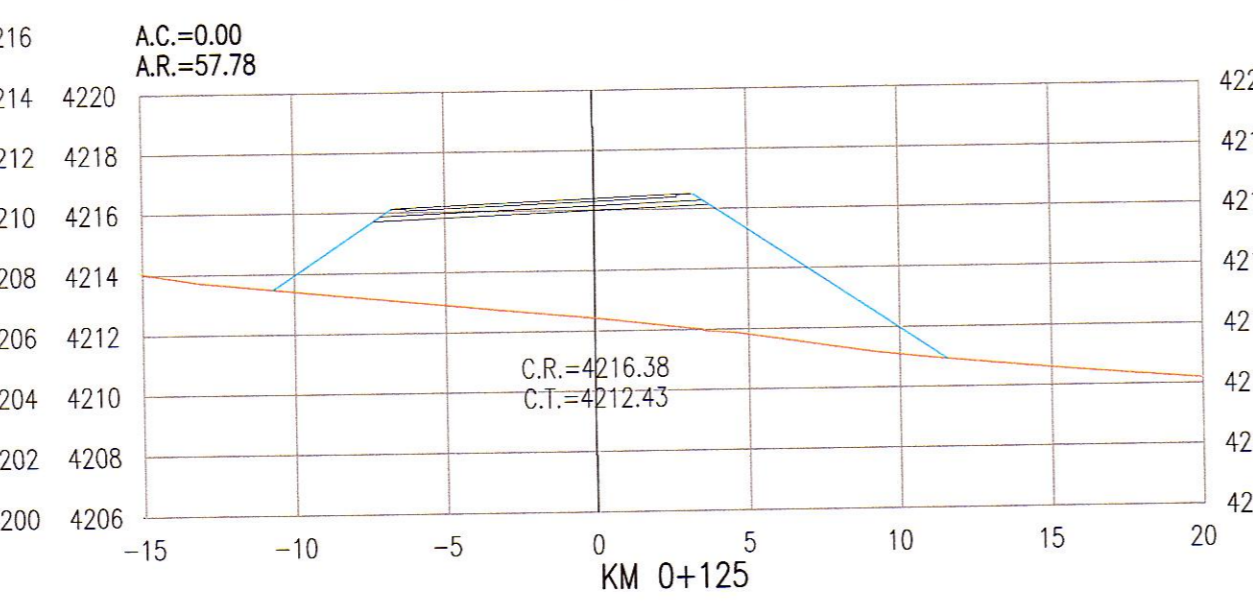
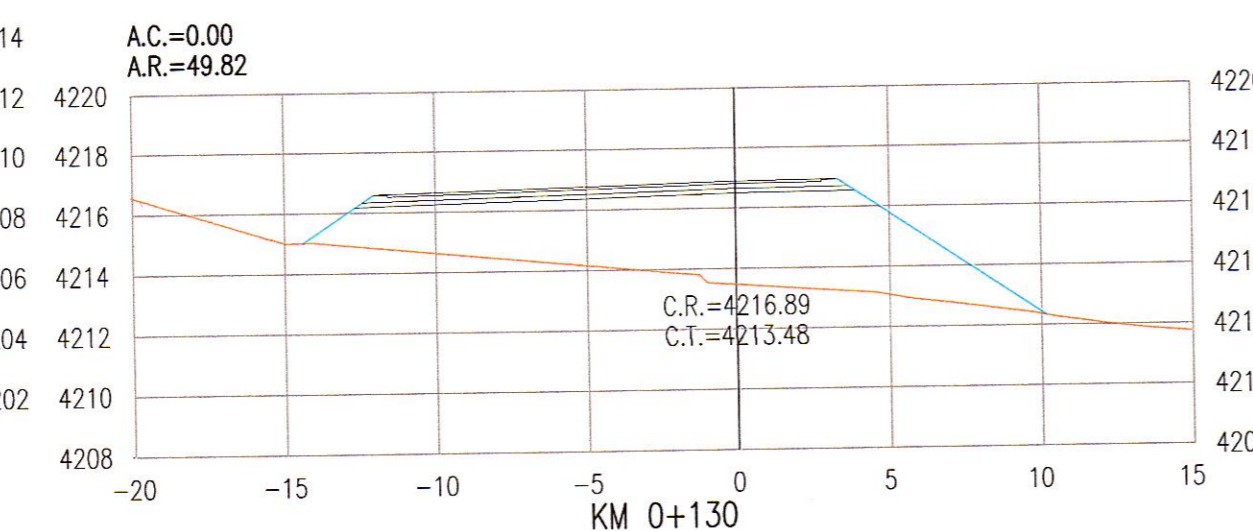
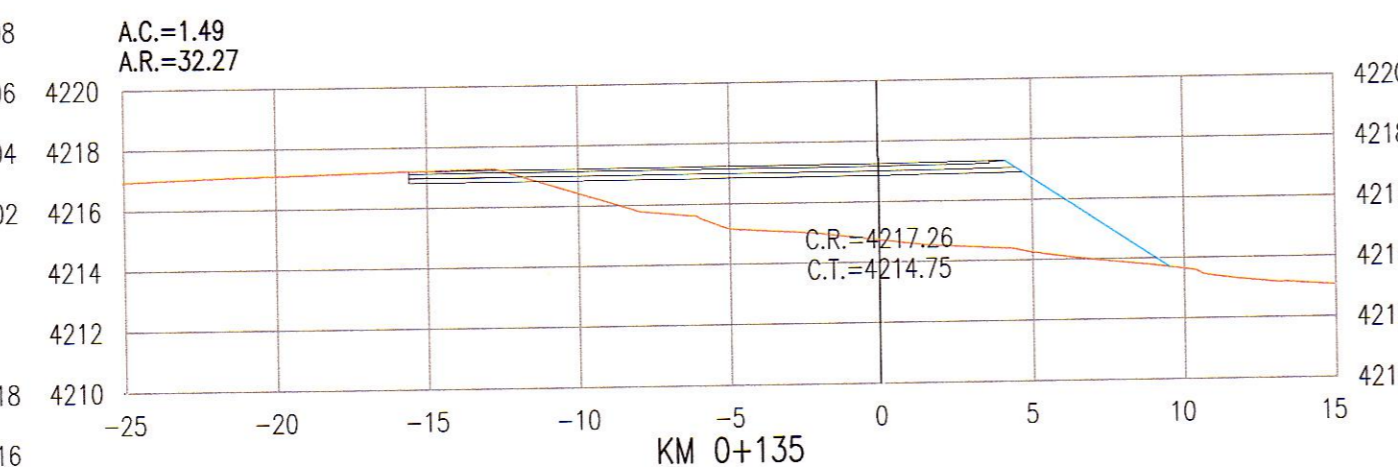
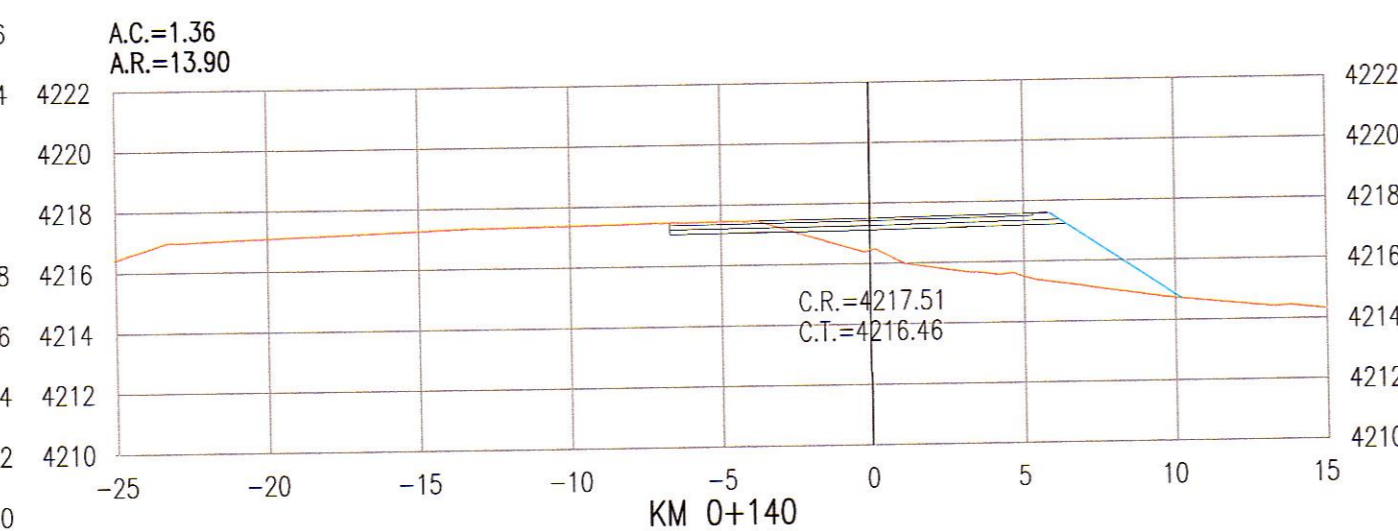
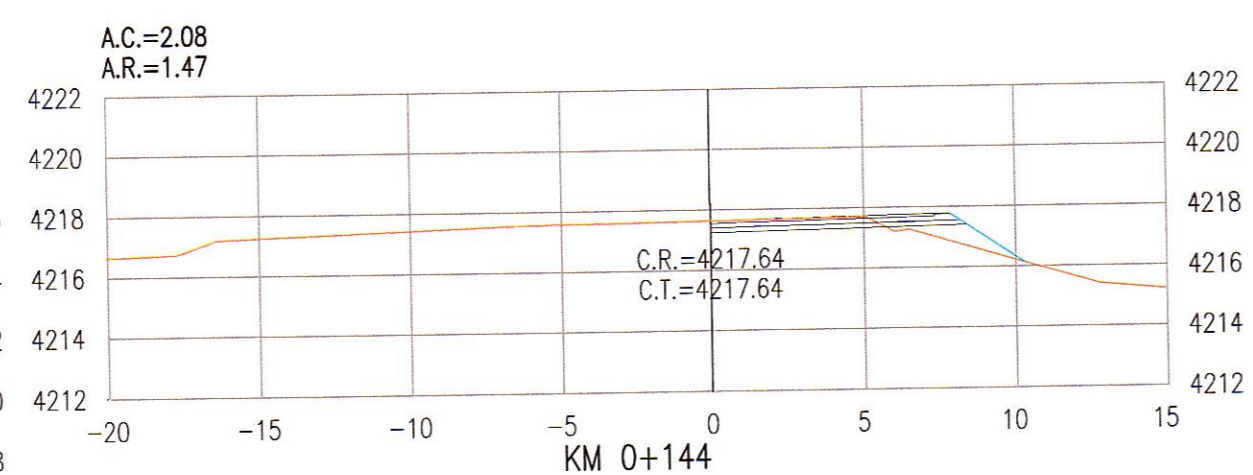
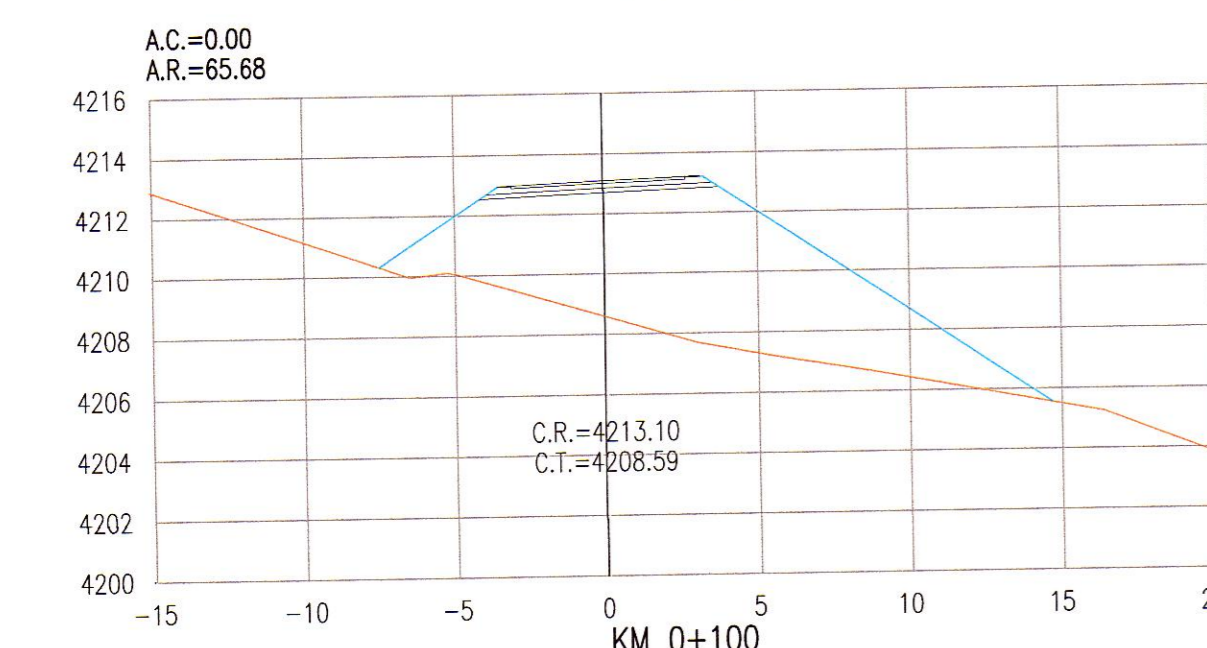
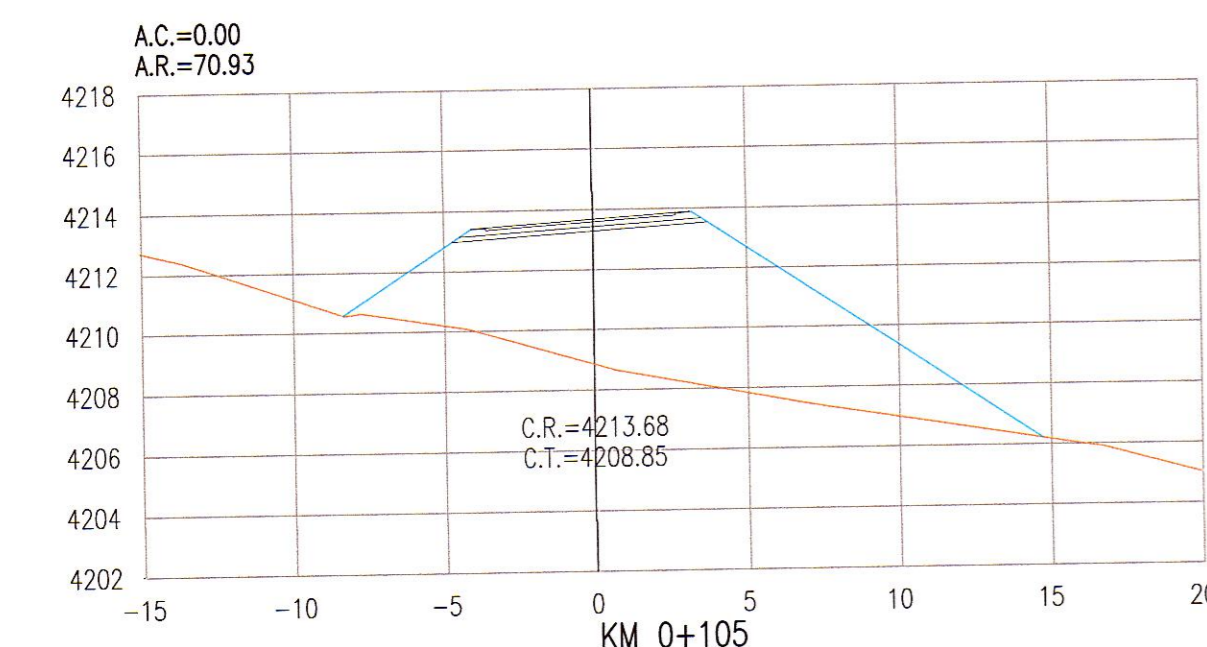
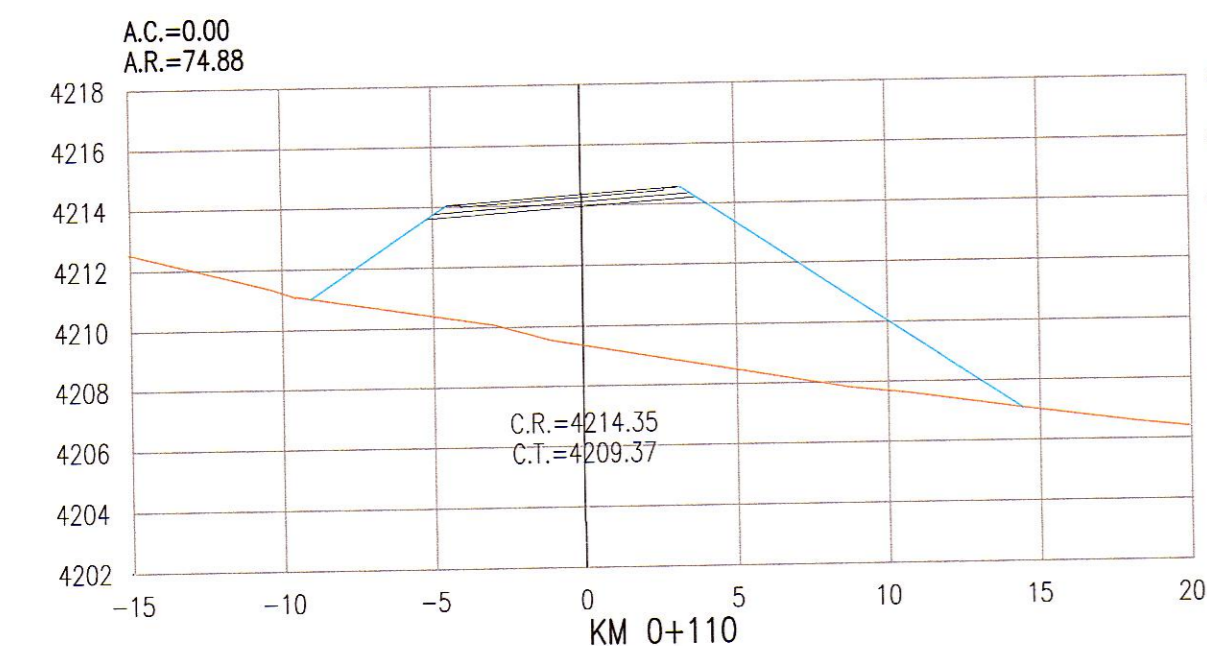
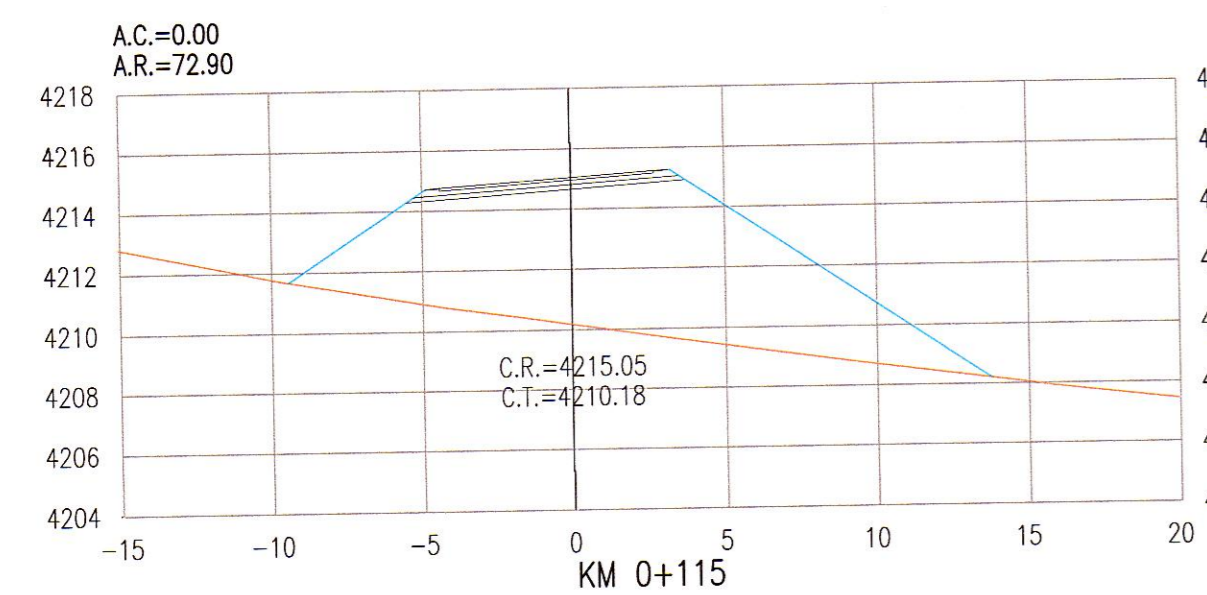
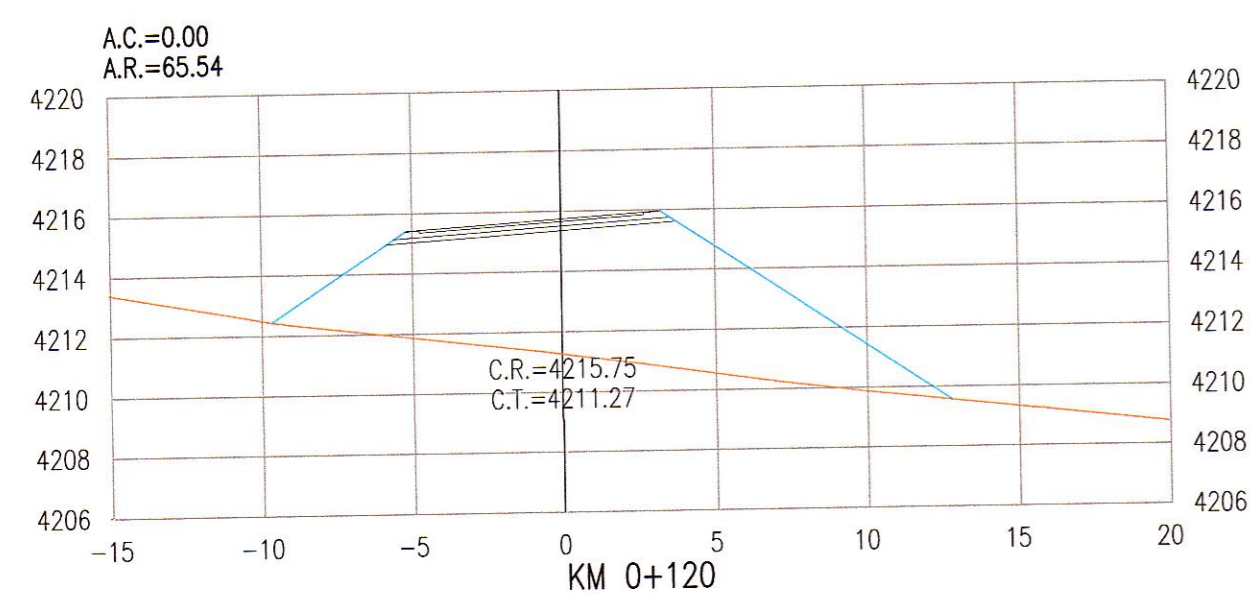


LEYENDA

TERRENO NATURAL	C.R. = COTA DE RASANTE	A.C. = AREA DE CORTE
PROYECCION DE CORTE	C.T. = COTA DE TERRENO	A.R. = AREA DE RELLENO
PROYECCION DE RELLENO		



GMI S.A.
Ing. Carlos Flores Velazquez
Especialista en Trazo, Topografía y Diseño Vial
CIP N° 109021

GMI S.A.
Ing. Carlos Flores Velazquez
Especialista en Trazo, Topografía y Diseño Vial
CIP N° 109021

NOTAS
1. LAS UNIDADES ESTAN REPRESENTADAS EN METROS

REV.	FECHA	DESCRIPCIÓN	DIB.	DS.	JD	JP	GE	CLT
A	02.ENE.13	EMITIDO PARA COORDINACION INTERNA	LPB	CFV	CFV	MHM	APM	.
B	18.ENE.13	EMITIDO PARA APROBACION DEL CLIENTE	LPB	CFV	CFV	MHM	APM	.
0	10.ABR.13	EMITIDO PARA CONSTRUCCION	IFK	CFV	RGC	MHM	APM	.
1	24.ABR.13	EMITIDO PARA CONSTRUCCION	IFK	CFV	RGC	MHM	APM	.
.
.
.
.
.

PLANO N°	REFERENCIA
.	.
.	.
.	.
.	.
.	.
.	.
.	.
.	.
.	.
.	.

NUMERO PLANO CLIENTE

DIBUJO	INGRID FLORES	FECHA APROB.	10.ABR.13	PROPIETARIO	MTC - PROVIAS NACIONAL
JEFE DISCIPLINA	RAUL GARCIA	FECHA APROB.	10.ABR.13	PROYECTO	ESTUDIO DEFINITIVO PARA LA REHABILITACION Y MEJORAMIENTO DE LA CARRETERA: DV IMPERIAL - PAMPAS
JEFE DE PROYECTO	MARTHA HERRERA	FECHA APROB.	10.ABR.13	PLANO	INTERSECCIONES A NIVEL DISEÑO GEOMETRICO SECCIONES INTERSECCION TIPO "T" 21+350
GERENTE DE ESTUDIO	ALBERTO PONCE	FECHA APROB.	10.ABR.13	ESCALA	1:250
CLIENTE		FECHA APROB.		NUMERO PLANO	181152-100-2-9-16
COD. PROY. GMI No.	181152	COD. PROY. CLIENTE No.		REV.	1

CONFIDENCIAL
ESTE PLANO Y LA INFORMACION CONTENIDA EN EL, SON PROPIEDAD DE
SU USO Y REPRODUCCION SIN AUTORIZACION PREVIA, ESTAN PROHIBIDOS.

Paseo de La República 4667 7mo Piso
Lima 34, PERU Tel: 213-5600
www.gmis.com.pe