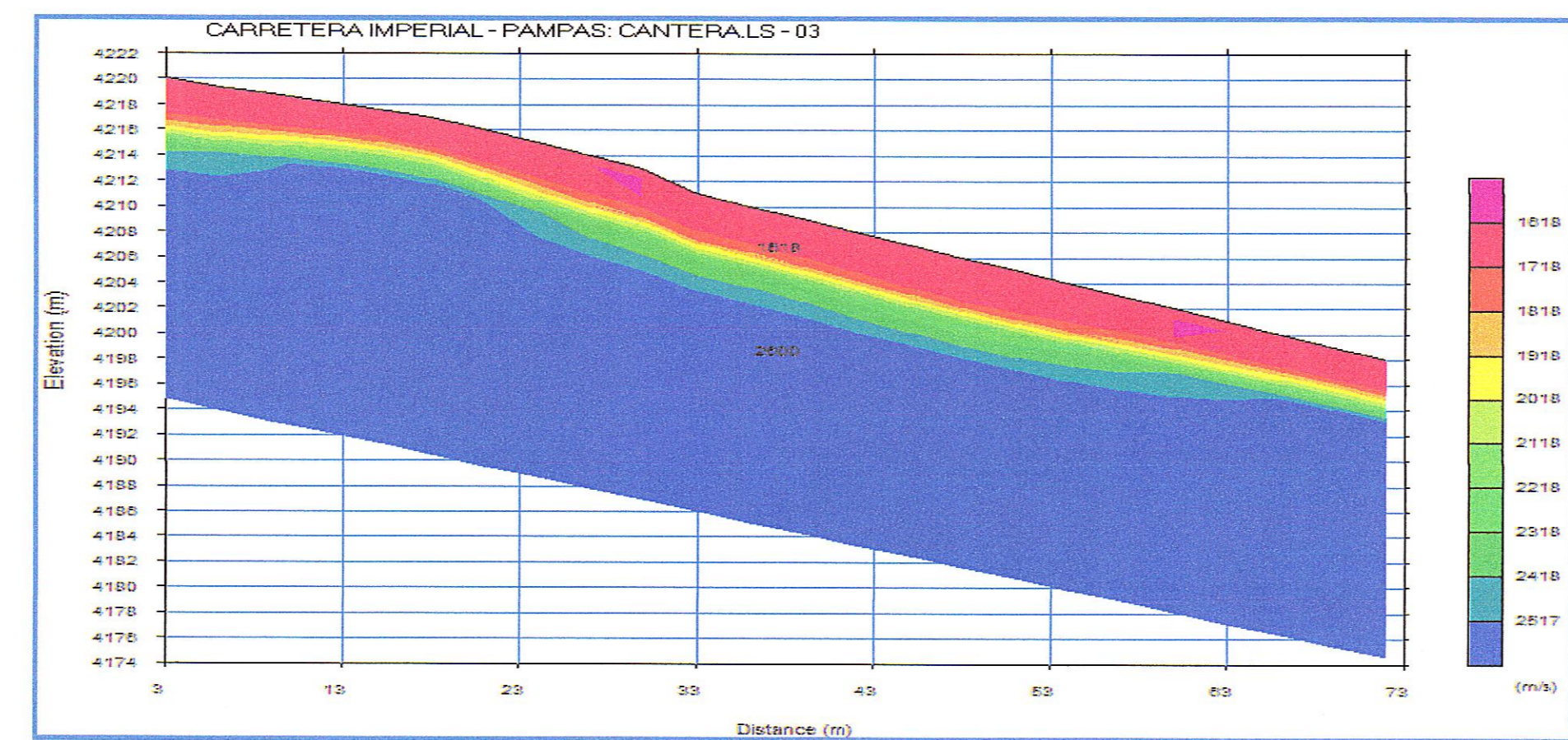
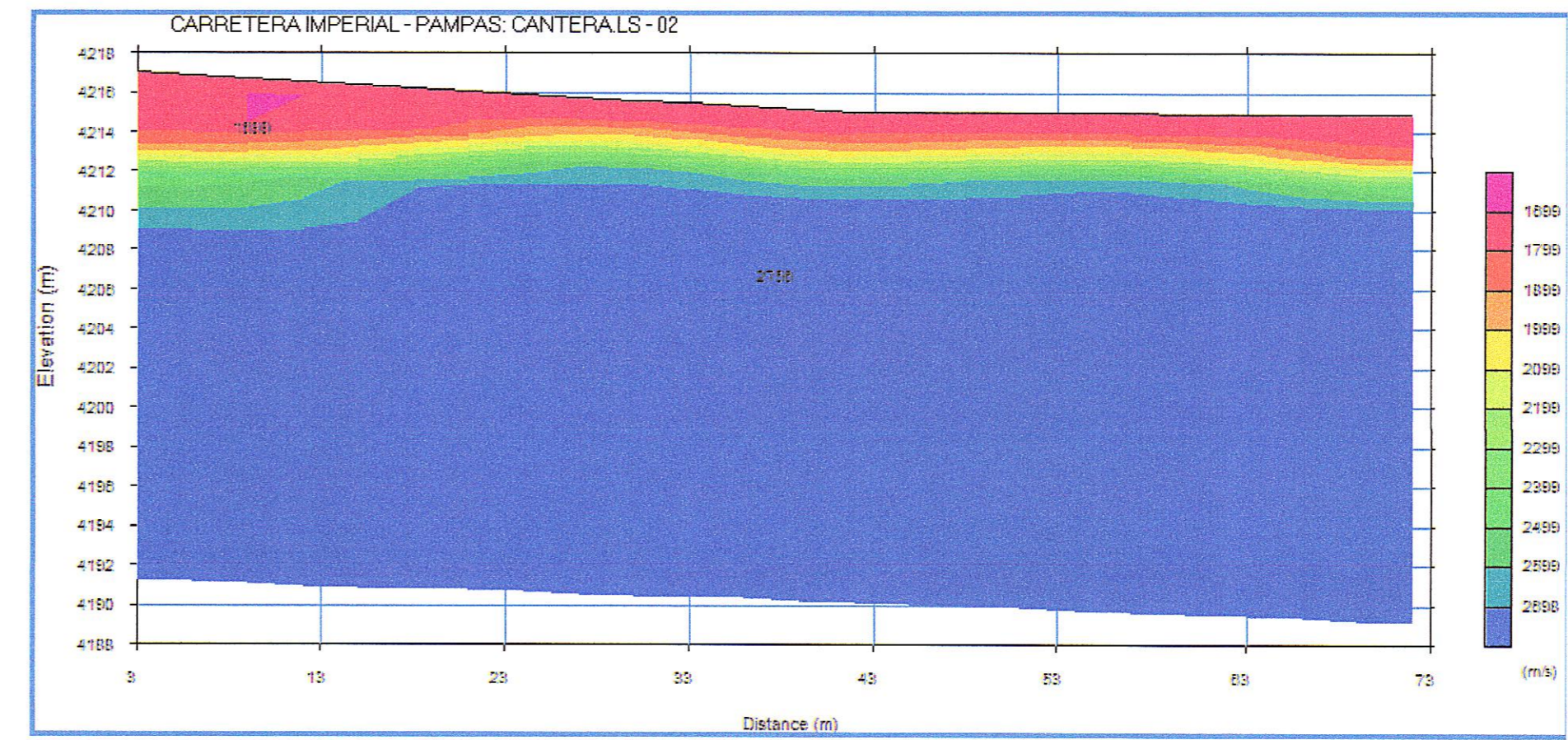
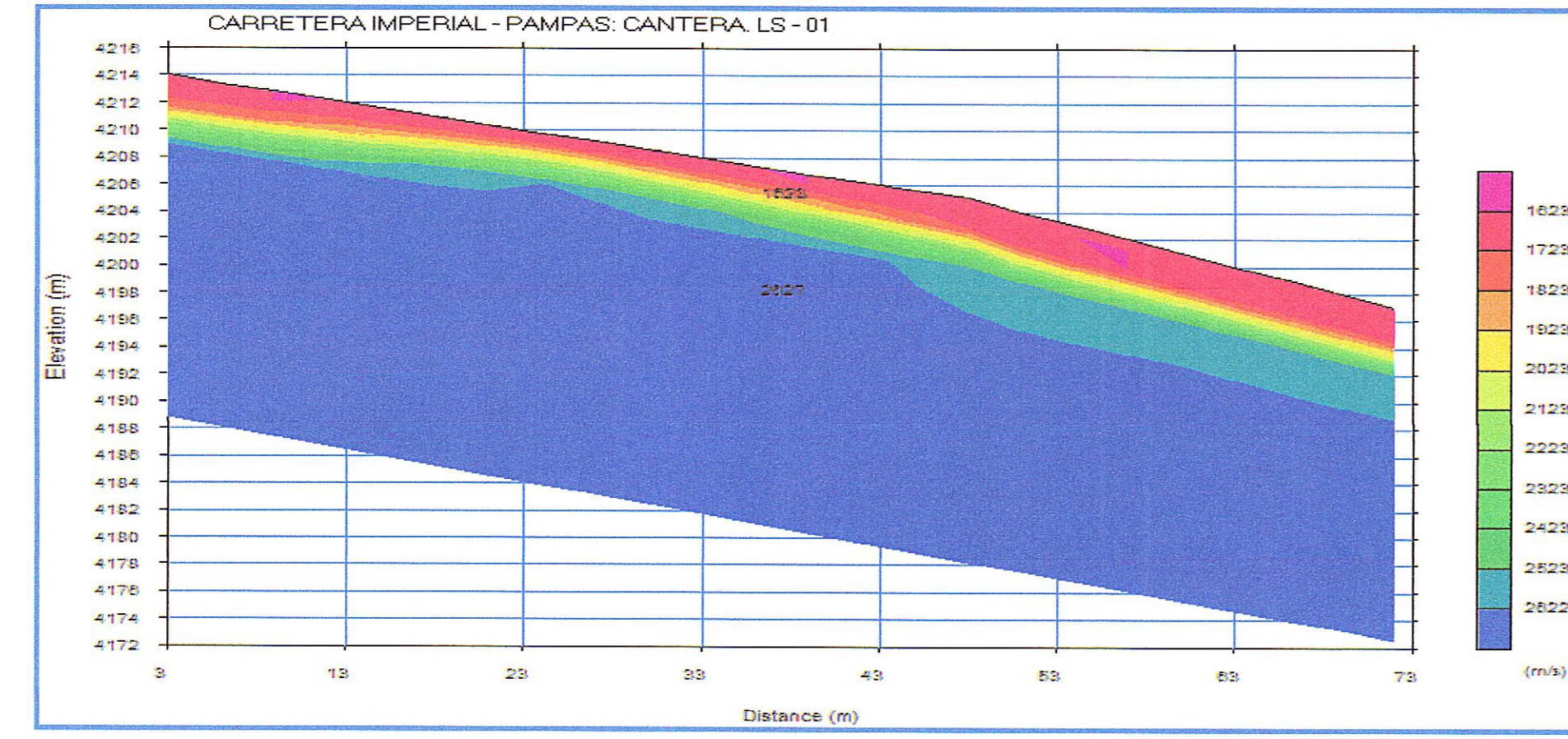


PLANTA  
1:1000



**GMI S.A.**  
Ing. Agustín E. Parodi Huarda  
Especialista en Geología y Geotecnia  
CIP 67809

**GMI S.A.**  
Ing. Agustín E. Parodi Huarda  
Especialista en Geología y Geotecnia  
CIP 67809



**LEYENDA**

EJE PROYECTADO	CARRERA AFIRMADA	SENTERO
CURVA INDICE	ACEQUIA	CERCO DE PIEDRA
CURVA INTERMEDIA	Qdo.	POSTE MEDIA TENSION
QUEBRADA	Rio	TERRENO CULTIVO
RIO	CANAL	PUENTE
CANAL	DRENAJE	ALCANTARILLA
DRENAJE	LAGUNA	BM DE LEVANTAMIENTO
LAGUNA	BOFEDAL	HITO TOPOGRAFICO
BOFEDAL	LINEA SISMICA	VIVENDAS
LINEA SISMICA	TOPONIMIA	ARBOL

NOTAS

REV.	FECHA	DESCRIPCION	DIB.	DS.	JD	JP	GE	CLT
A	04.ABR.13	EMITIDO PARA CORDINACION INTERNA	LSP	WRC	APH	MHM	APM	.
B	08.ABR.13	EMITIDO PARA APROBACION DEL CLIENTE	LSP	WRC	APH	MHM	APM	.
Q	10.JUN.13	EMITIDO PARA CONSTRUCCION	LSP	WRC	APH	MHM	APM	.

REFERENCIAS

PLANO N°	REFERENCIA
.	.
.	.
.	.
.	.
.	.
.	.
.	.
.	.
.	.

REFERENCIAS

PLANO N°	REFERENCIA
.	.
.	.
.	.
.	.
.	.
.	.
.	.
.	.
.	.

DIBUJO: L. SIFUENTES  
 JEFE DISCIPLINA: A. PAREDES  
 JEFE DE PROYECTO: M. HERRERA  
 GERENTE DE ESTUDIO: A. PONCE  
 CLIENTE:

FECHA APROB.: 10.JUN.2013  
 FECHA APROB.: 10.JUN.2013  
 FECHA APROB.: 10.JUN.2013  
 FECHA APROB.: 10.JUN.2013  
 FECHA APROB.:

COD. PROY. GMI No.: 181152  
 COD. PROY. CLIENTE No.:

**PROPIETARIO: MTC - PROVIAS NACIONAL**  
**PROYECTO: ESTUDIO DEFINITIVO PARA LA REHABILITACIÓN Y MEJORAMIENTO DE LA CARRETERA: DV IMPERIAL - PAMPAS**  
**PLANO: REFRACCION SISMICA CANTERA CALIZA 2 KM 10+200**

ESCALA: INDICADA  
 NUMERO PLANO: 181152-100-52-1-002  
 REV: 0

**GMI S.A.**  
 CONFIDENCIAL  
 ESTE PLANO Y LA INFORMACION CONTENIDA EN EL SON PROPIEDAD DE...  
 SU USO Y REPRODUCCION SIN AUTORIZACION PREVIA, ESTAN PROHIBIDOS.  
 Paseo de La República 4667 7mo Piso  
 Lima 34, PERU Tel: 213-5600  
 www.gmis.com.pe