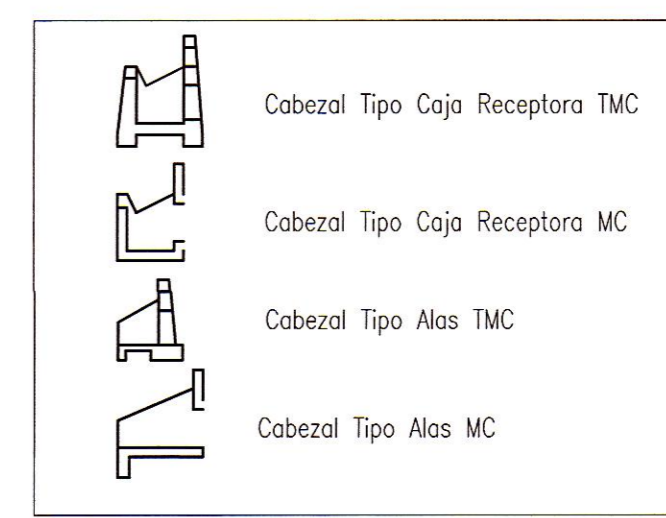






CUADRO DE COORDENADAS		
PROGRESIVA	ESTE	NORTE
Km 14+855	500645.73	8636388.24
Km 15+240	500950.39	8636404.06
Km 15+464	501130.28	8636511.35

LEYENDA:

MC: Marco de Concreto Armado
 TMC: Tubería Metálica Corrugada






NOTAS
 1.- LA ESCALA INDICADA ES PARA EL FORMATO A-1, PARA A-3 CONSIDERAR EL DOBLE.
 2. TODAS LAS UNIDADES ESTAN REPRESENTADAS EN METROS.

REV.	FECHA	DESCRIPCIÓN	DIB.	DS.	JD	JP	GE	CLT
A	09.ABR.13	EMITIDO PARA COORDINACION INTERNA	ARR	MVM	MVM	MHM	APM	.
B	10.ABR.13	EMITIDO PARA APROBACION DEL CLIENTE	ARR	MVM	MVM	MHM	APM	.
O	03.JUN.13	EMITIDO PARA CONSTRUCCIÓN	ARR	MVM	MVM	MHM	APM	.
.
.
.
.
.
.

PLANO N°	REFERENCIA
.	.
.	.
.	.
.	.
.	.
.	.
.	.
.	.
.	.

DIBUJO	ALFREDO ROQUE	FECHA APROB.	03.JUN.13
JEFE DISCIPLINA	MARTHA VASQUEZ	FECHA APROB.	03.JUN.13
JEFE DE PROYECTO	MARTHA HERRERA	FECHA APROB.	03.JUN.13
GERENTE DE ESTUDIO	ALBERTO PONCE	FECHA APROB.	03.JUN.13
CLIENTE	.	FECHA APROB.	.
COD. PROY. GMI No.	181152	COD. PROY. CLIENTE No.	.

PROPIETARIO
MTC - PROVIAS NACIONAL
PROYECTO
ESTUDIO DEFINITIVO PARA LA REHABILITACIÓN Y MEJORAMIENTO DE LA CARRETERA: DV IMPERIAL - PAMPAS
PLANO
SECCIONES DE ALCANTARILLAS
KM 14+855 - KM 15+464
 ESCALA: 1:125
 NUMERO PLANO: 181152-100-55-004-25
 REV: 0

CONFIDENCIAL
 ESTE PLANO Y LA INFORMACION CONTENIDA EN EL, SON PROPIEDAD DE MTC - PROVIAS NACIONAL. SU USO Y REPRODUCCION SIN AUTORIZACION PREVIA, ESTAN PROHIBIDOS.

 Paseo de La República 4667 7mo Piso
 Lima 34, PERU Tel: 213-5600
 www.gmi.com.pe