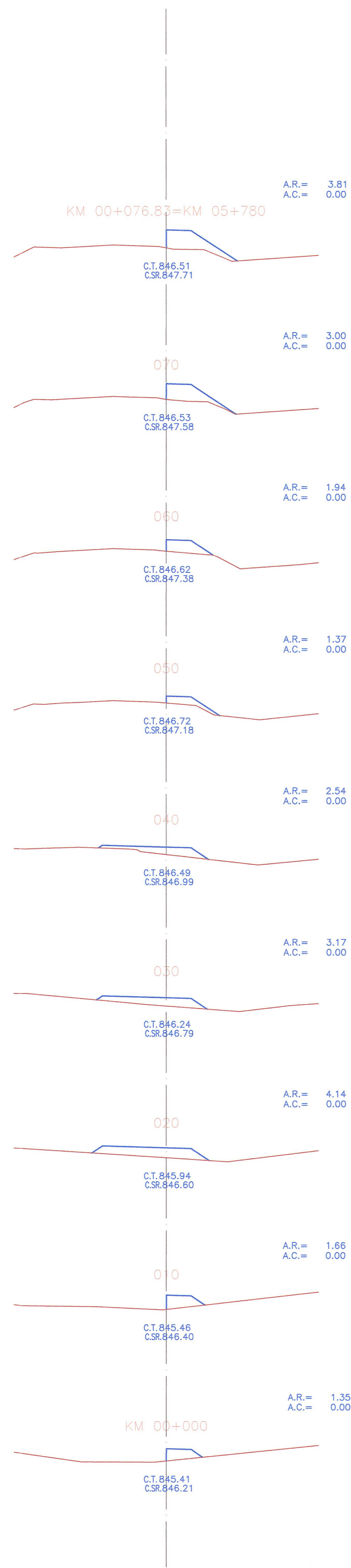
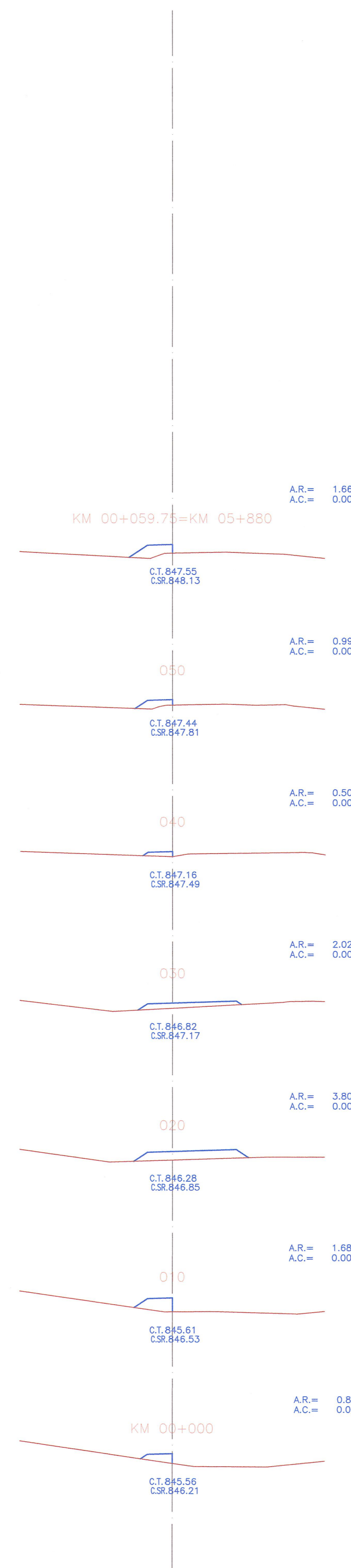


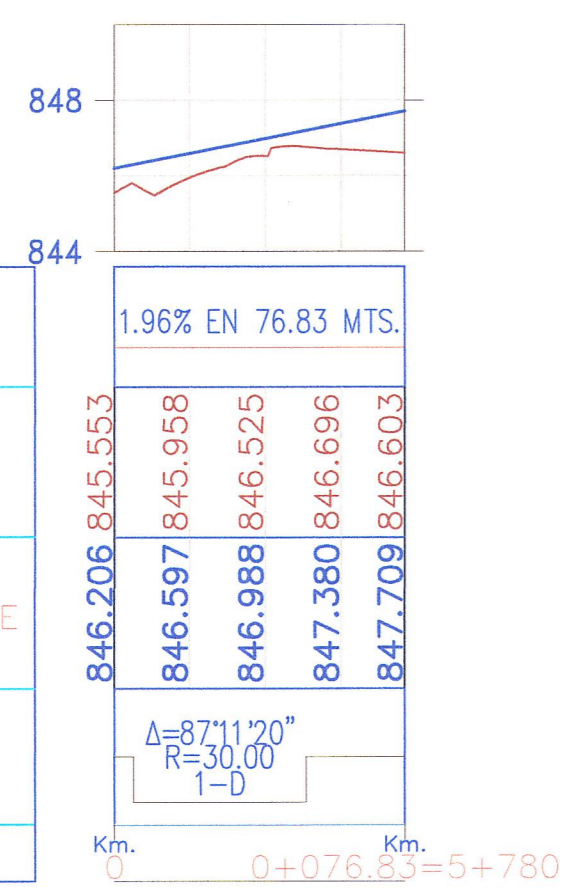
SECCIONES RAMAL "A"  
ESCALA=1/400



SECCIONES RAMAL "B"  
ESCALA=1/400

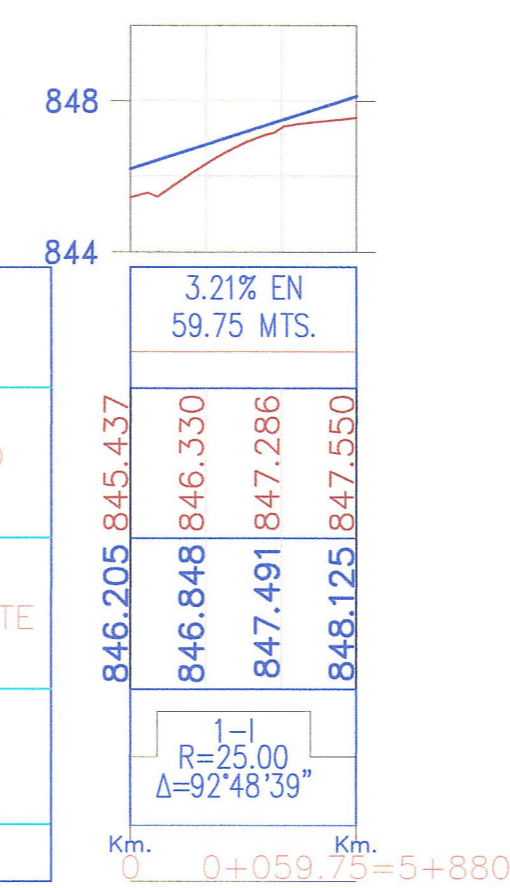


PERFIL RAMAL "A"  
ESCALA H=1/2000  
ESCALA V=1/200



|                    |  |
|--------------------|--|
| PENDIENTES         | 1.96% EN 76.83 MTS.  |
| COTA DE TERRENO    | 846.206, 845.553, 846.597, 845.958, 846.988, 846.525, 847.380, 846.696, 847.709, 846.603 |
| COTA DE SUBRASANTE | 846.206, 845.553, 846.597, 845.958, 846.988, 846.525, 847.380, 846.696, 847.709, 846.603 |
| ALINEAMIENTO       | $\Delta=87^{\circ}11'20''$<br>$R=30,00$<br>$I=D$   |
| KILOMETRAJE        | Km. 0+076.83 = 5+780   |

PERFIL RAMAL "B"  
ESCALA H=1/2000  
ESCALA V=1/200



|                    |  |
|--------------------|--|
| PENDIENTES         | 3.21% EN 59.75 MTS.  |
| COTA DE TERRENO    | 846.205, 845.437, 846.848, 846.330, 847.491, 847.286, 848.125, 847.550 |
| COTA DE SUBRASANTE | 846.205, 845.437, 846.848, 846.330, 847.491, 847.286, 848.125, 847.550 |
| ALINEAMIENTO       | $\Delta=92^{\circ}48'39''$<br>$R=25,00$<br>$I=L$                       |
| KILOMETRAJE        | Km. 0+059.75 = 5+880   |

REVISIÓN:



CONTRATO DE CONSULTORIA DE OBRA  
N° 066-2010-MTC/20

TÍTULO DEL PROYECTO  
ELABORACION DEL ESTUDIO DE FACTIBILIDAD Y DEFINITIVO DE LA CARRETERA  
RODRIGUEZ DE MENDOZA - EMPALME RUTA PE-5N (LA CALZADA), TRAMO: SELVA ALEGRE - LA CALZADA

DESIGNACION :  
PERFIL Y SECCIONES - ACCESOS  
Km. 05+760 Km. 05+880



|                   |               |          |          |
|-------------------|---------------|----------|----------|
| JEFE PROYECTO :   | APROBADO :    | ESCALA : | PLANO N° |
| E. COX CASSINELLI | H. CABANILLAS | INDICADA | PL       |
| ING. TRAZO :      | DIBUJO :      | FECHA :  | 06/12    |
| A. CHOQUE LEON    | H. CABANILLAS | 06/12    | 06F      |



JNR CONSULTORES S.A.  
ING. TRAZO : E. COX CASSINELLI  
Calle de Progreso C.I.P. 22852