
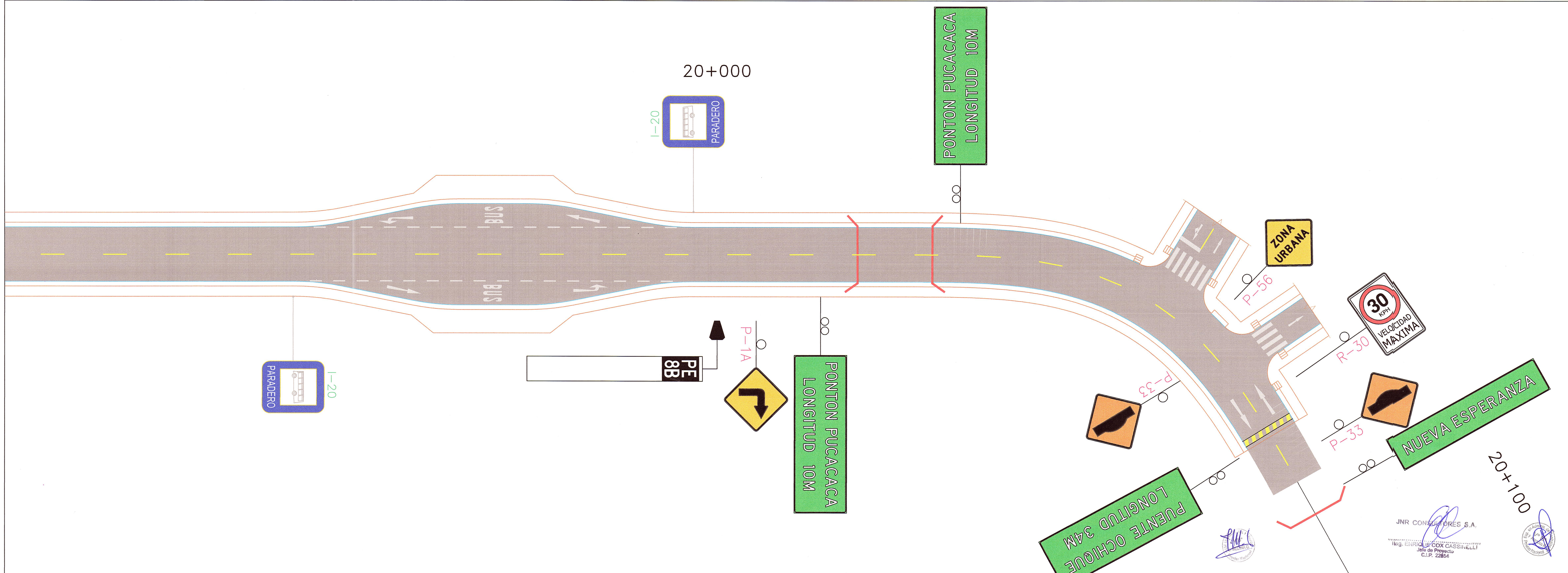


19+800




19+900



20+000



20+100

| | | | | | | | | | |
|-----------|---|---|---|--|---|--------------------------------------|-----------------------------|-------------------|-----------------|
| REVISIÓN: |   | CONTRATO DE CONSULTORIA DE OBRA N° 066-2010-MTC/20 | TÍTULO DEL PROYECTO ELABORACION DEL ESTUDIO DE FACTIBILIDAD Y DEFINITIVO DE LA CARRETERA RODRIGUEZ DE MENDOZA - EMPALME RUTA PE-5N (LA CALZADA), TRAMO: SELVA ALEGRE - LA CALZADA | DESIGNACIÓN : SEÑALES - ZONA URBANA NUEVA ESPERANZA Km. 19+820 Km. 20+080 |  JNR CONSULTORES S.A. <small>Calle Roca de Vergallo 153 - Magdalena del Mar Teléfono: 462-4440</small> | JEFE PROYECTO : E. COX CASSINELLI | APROBADO : H. CABANILLAS | ESCALA : 1/250 | PLANO N° SZU |
| | | | | | | ING. TRAZO : A. CHOQUE ILEON | DIBUJO : H. CABANILLAS | FECHA : 05/11 | 14 |