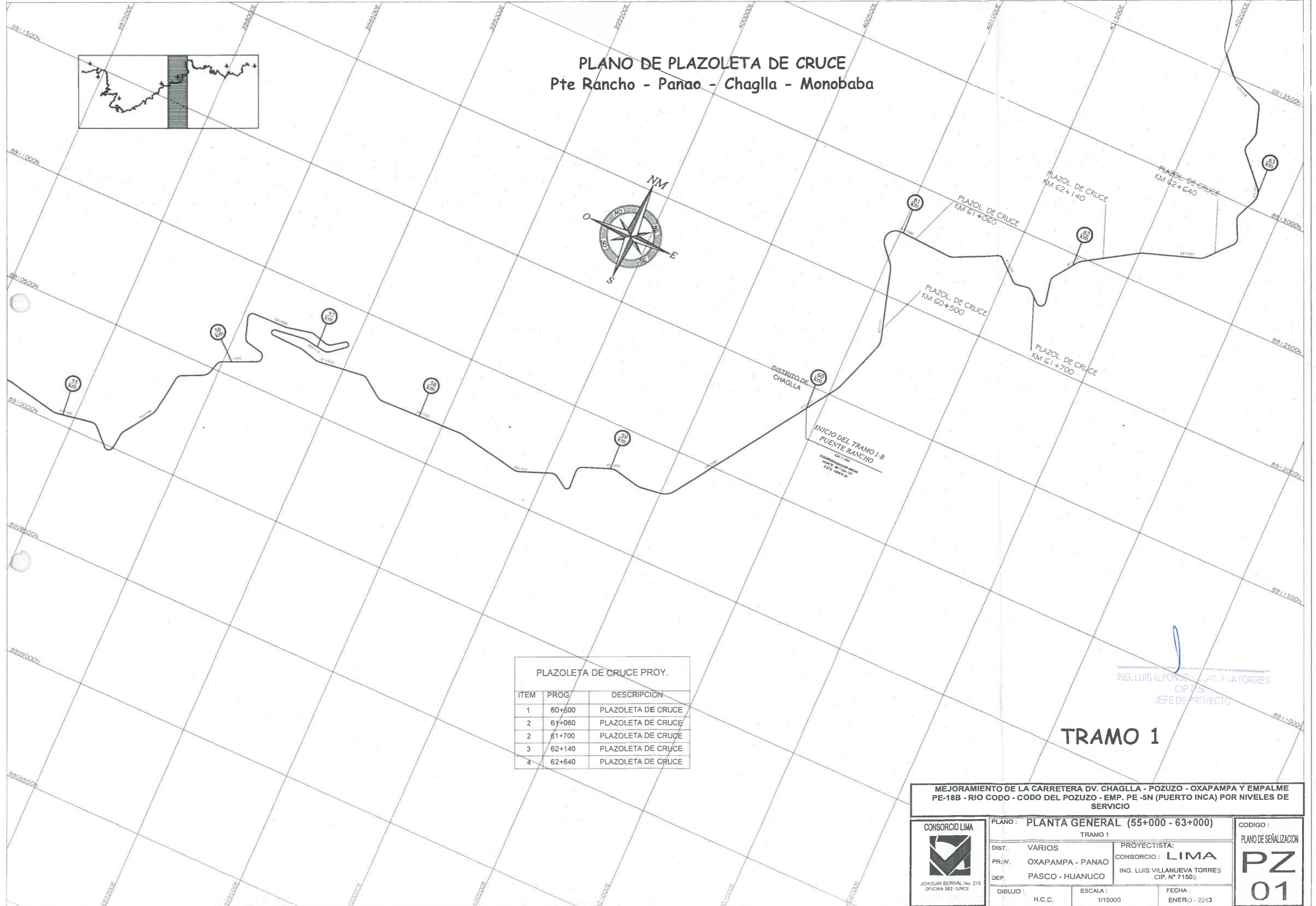
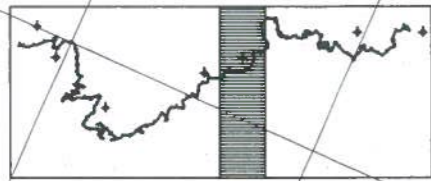




PROVIAS NACIONAL
TRAMITE DOCUMENTARIO
E- 32509
HORA 19 AGO 2014 FIRMA
ES SEÑAL DE RECEPCIÓN, NO DE CONFORMIDAD
Y.V.

Estúdio De Topografía y Trazo

PLANO DE PLAZOLETA DE CRUCE Pte Rancho - Pano - Chaglla - Monobaba



PLAZOLETA DE CRUCE PROY.

ITEM	PROG	DESCRIPCION
1	60+500	PLAZOLETA DE CRUCE
2	61+060	PLAZOLETA DE CRUCE
2	61+700	PLAZOLETA DE CRUCE
3	62+140	PLAZOLETA DE CRUCE
4	62+640	PLAZOLETA DE CRUCE

ING. LUIS ALFONSO LLANUEVA TORRES
CIP 7150
JEFE DE PROYECTO

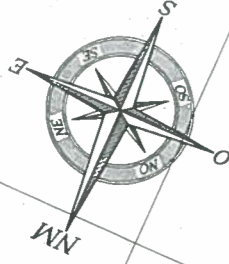
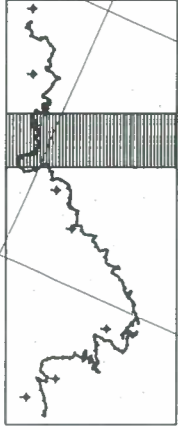
TRAMO 1

MEJORAMIENTO DE LA CARRETERA DV. CHAGLLA - POZUZO - OXAPAMPA Y EMPALME PE-18B - RIO CODO - CODO DEL POZUZO - EMP. PE -5N (PUERTO INCA) POR NIVELES DE SERVICIO

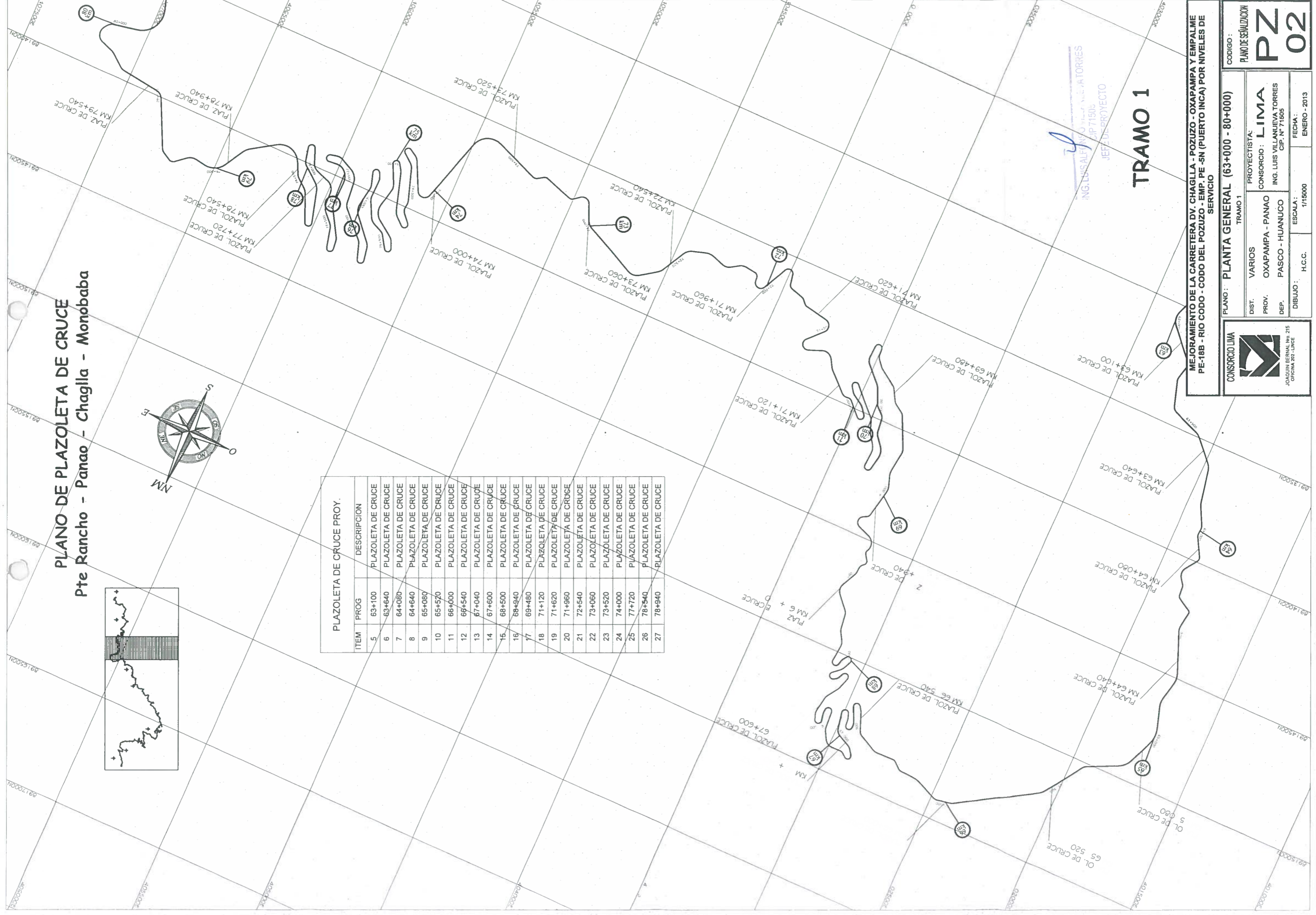
<p>JOAQUIN BERNAL Iba 215 OFICINA 202 - LIMA</p>	PLANO: PLANTA GENERAL (55+000 - 63+000) TRAMO 1	CODIGO: PLANO DE SEÑALIZACION
	DIST. VARIOS PRCV. OXAPAMPA - PANAQ DEP. PASCO - HUANUCO	PROYECTISTA: CONSORCIO: LIMA ING. LUIS VILLANUEVA TORRES CIP. N° 7150
DIBUJO: H.C.C.	ESCALA: 1/15000	FECHA: ENERO - 2013

PLANO DE PLAZOLETA DE CRUCE

Pte Rancho - Panao - Chaglla - Monobaba



PLAZOLETA DE CRUCE PROY.	
ITEM	DESCRIPCION
5	63+100 PLAZOLETA DE CRUCE
6	63+640 PLAZOLETA DE CRUCE
7	64+080 PLAZOLETA DE CRUCE
8	64+640 PLAZOLETA DE CRUCE
9	65+080 PLAZOLETA DE CRUCE
10	65+520 PLAZOLETA DE CRUCE
11	66+000 PLAZOLETA DE CRUCE
12	66+540 PLAZOLETA DE CRUCE
13	67+040 PLAZOLETA DE CRUCE
14	67+600 PLAZOLETA DE CRUCE
15	68+500 PLAZOLETA DE CRUCE
16	68+940 PLAZOLETA DE CRUCE
17	69+480 PLAZOLETA DE CRUCE
18	71+120 PLAZOLETA DE CRUCE
19	71+620 PLAZOLETA DE CRUCE
20	71+960 PLAZOLETA DE CRUCE
21	72+540 PLAZOLETA DE CRUCE
22	73+060 PLAZOLETA DE CRUCE
23	73+520 PLAZOLETA DE CRUCE
24	74+000 PLAZOLETA DE CRUCE
25	77+720 PLAZOLETA DE CRUCE
26	78+540 PLAZOLETA DE CRUCE
27	78+940 PLAZOLETA DE CRUCE



TRAMO 1

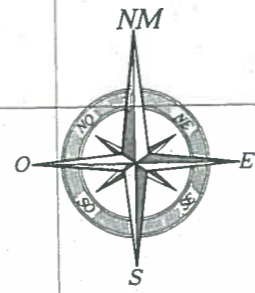

ING. LUIS ALFARO TORRES
JEFE DE PROYECTO

CONSORCIO LIMA 		PLANO DE SERVICIO PZ 02	
PLANO: PLANTA GENERAL (63+000 - 80+000) TRAMO 1		CODIGO:	
DIST: VARIOS PROV. OXAPAMPA - PANAO DEF. PASCO - HUANOUCO		PROYECTISTA: CONSORCIO: LIMA ING. LUIS VILLANUEVA TORRES CIP. N° 71505	
DIBUJO: H.C.C.		ESCALA: 1/15000 FECHA: ENERO - 2013	
MEJORAMIENTO DE LA CARRETERA DV. CHAGLLA - POZUZO - OXAPAMPA Y EMPALME PE-18B - RIO CODO - CODO DEL POZUZO - EMP. PE -5N (PUERTO INCA) POR NIVELES DE SERVICIO			

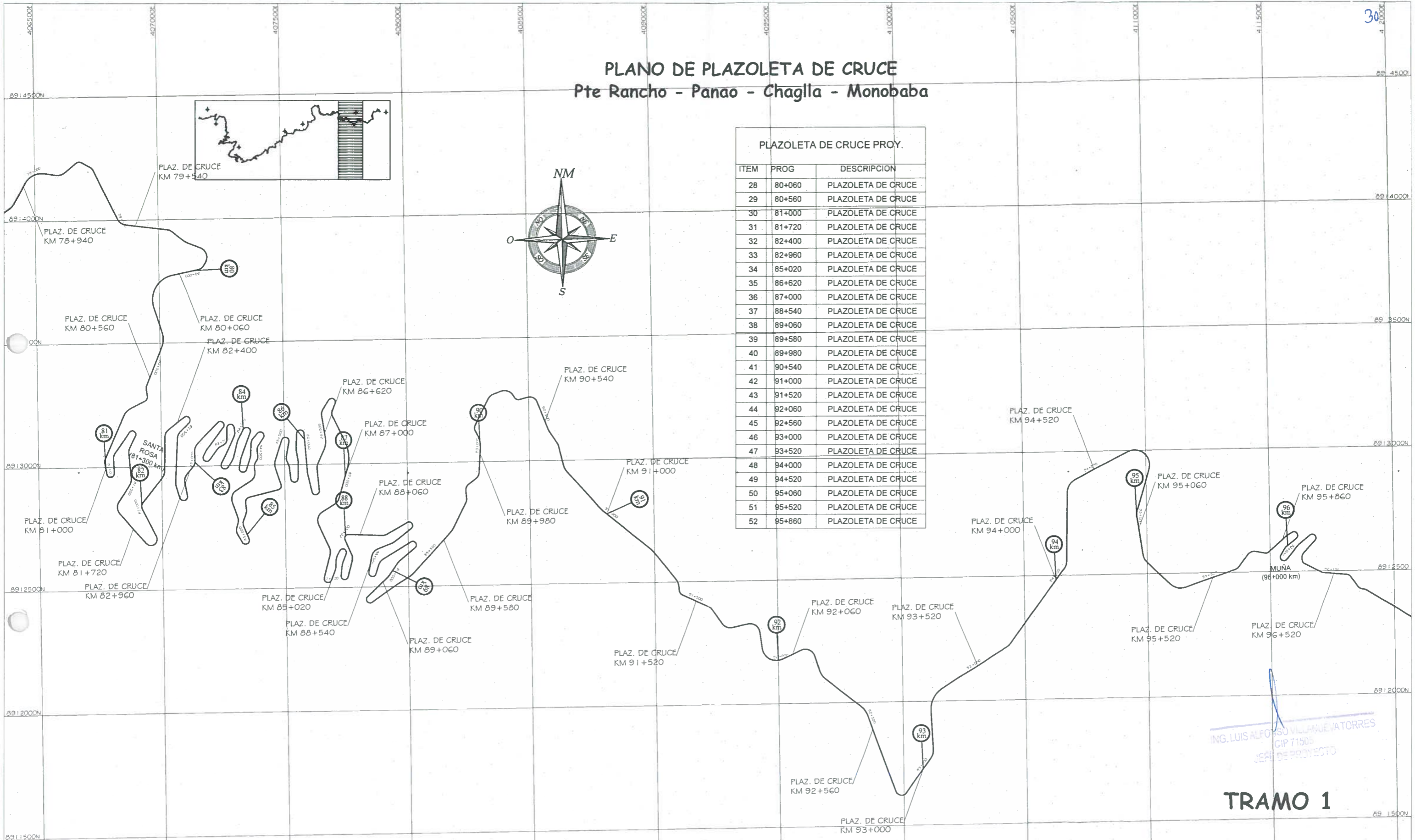
JOAQUIN BERNAL N° 215
OPCIMA 201-LINCE

PLANO DE PLAZOLETA DE CRUCE

Pte Rancho - Pano - Chaglla - Monobaba



PLAZOLETA DE CRUCE PROY.		
ITEM	PROG	DESCRIPCION
28	80+060	PLAZOLETA DE CRUCE
29	80+560	PLAZOLETA DE CRUCE
30	81+000	PLAZOLETA DE CRUCE
31	81+720	PLAZOLETA DE CRUCE
32	82+400	PLAZOLETA DE CRUCE
33	82+960	PLAZOLETA DE CRUCE
34	85+020	PLAZOLETA DE CRUCE
35	86+620	PLAZOLETA DE CRUCE
36	87+000	PLAZOLETA DE CRUCE
37	88+540	PLAZOLETA DE CRUCE
38	89+060	PLAZOLETA DE CRUCE
39	89+580	PLAZOLETA DE CRUCE
40	89+980	PLAZOLETA DE CRUCE
41	90+540	PLAZOLETA DE CRUCE
42	91+000	PLAZOLETA DE CRUCE
43	91+520	PLAZOLETA DE CRUCE
44	92+060	PLAZOLETA DE CRUCE
45	92+560	PLAZOLETA DE CRUCE
46	93+000	PLAZOLETA DE CRUCE
47	93+520	PLAZOLETA DE CRUCE
48	94+000	PLAZOLETA DE CRUCE
49	94+520	PLAZOLETA DE CRUCE
50	95+060	PLAZOLETA DE CRUCE
51	95+520	PLAZOLETA DE CRUCE
52	95+860	PLAZOLETA DE CRUCE

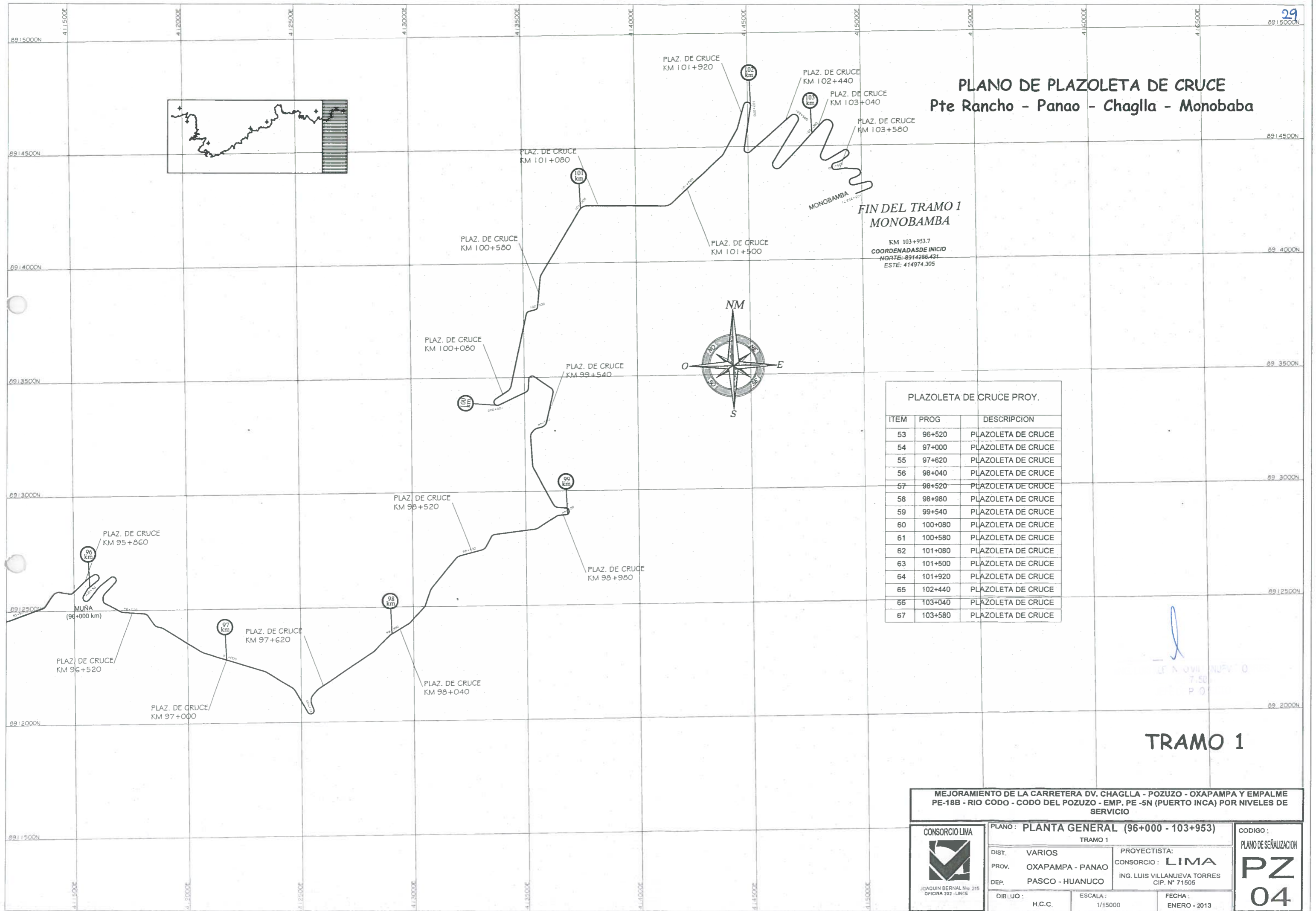



ING. LUIS ALFONSO VILLANUEVA TORRES
CIP 71505
JEFE DE PROYECTO

TRAMO 1

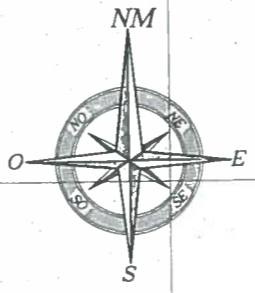
MEJORAMIENTO DE LA CARRETERA DV. CHAGLLA - POZUZO - OXAPAMPA Y EMPALME PE-18B - RIO CODO - CODO DEL POZUZO - EMP. PE -5N (PUERTO INCA) POR NIVELES DE SERVICIO			
<p>JOAQUIN BERNAL No 215 OFICINA 202 - LIMA</p>	PLANO : PLANTA GENERAL (80+000 - 96+000) TRAMO 1		CODIGO : PLANO DE SEÑALIZACION PZ 03
	DIST. VARIOS PROV. OXAPAMPA - PANAO DEP. PASCO - HUANUCO	PROYECTISTA: CONSORCIO : LIMA ING. LUIS VILLANUEVA TORRES CIP. N° 71505	
	DIBUJO : H.C.C.	ESCALA : 1/15000	FECHA : ENERO - 2013

PLANO DE PLAZOLETA DE CRUCE Pte Rancho - Panao - Chaglla - Monobamba



**FIN DEL TRAMO 1
MONOBAMBA**

KM 103+953.7
COORDENADAS DE INICIO
NORTE: 8914286.431
ESTE: 414974.305



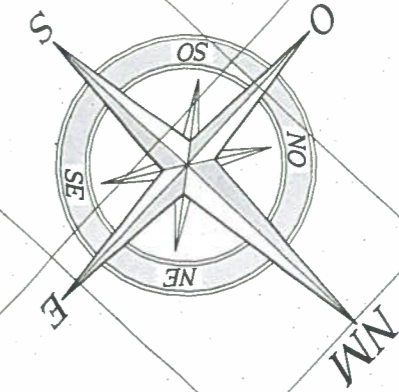
PLAZOLETA DE CRUCE PROY.		
ITEM	PROG	DESCRIPCION
53	96+520	PLAZOLETA DE CRUCE
54	97+000	PLAZOLETA DE CRUCE
55	97+620	PLAZOLETA DE CRUCE
56	98+040	PLAZOLETA DE CRUCE
57	98+520	PLAZOLETA DE CRUCE
58	98+980	PLAZOLETA DE CRUCE
59	99+540	PLAZOLETA DE CRUCE
60	100+080	PLAZOLETA DE CRUCE
61	100+580	PLAZOLETA DE CRUCE
62	101+080	PLAZOLETA DE CRUCE
63	101+500	PLAZOLETA DE CRUCE
64	101+920	PLAZOLETA DE CRUCE
65	102+440	PLAZOLETA DE CRUCE
66	103+040	PLAZOLETA DE CRUCE
67	103+580	PLAZOLETA DE CRUCE

TRAMO 1

MEJORAMIENTO DE LA CARRETERA DV. CHAGLLA - POZUZO - OXAPAMPA Y EMPALME PE-18B - RIO CODO - CODO DEL POZUZO - EMP. PE -5N (PUERTO INCA) POR NIVELES DE SERVICIO		
 JOAQUIN BERNAL N° 215 OFICINA 202 - Lince	PLANO: PLANTA GENERAL (96+000 - 103+953) TRAMO 1	
	DIST. VARIOS PROV. OXAPAMPA - PANAO DEP. PASCO - HUANUCO	PROYECTISTA: CONSORCIO: LIMA ING. LUIS VILLANUEVA TORRES CIP. N° 71505
DIB. JO: H.C.C.	ESCALA: 1/15000	FECHA: ENERO - 2013

PLANO DE PLAZOLETAS DE CRUCE

Codo del pozuzo - Santa Rosa de Yanayacu




**INICIO DEL TRAMO 3
OXAPAMPA**


KM 0+000
COORDENADAS DE INICIO
NORTE: 8831819.085
ESTE: 4554447.252
COTA: 1833

PLAZOLETA DE CRUCE PROY.		
ITEM	PROG	DESCRIPCION
01	0+500	PLAZOLETA DE CRUCE
02	1+000	PLAZOLETA DE CRUCE
03	1+500	PLAZOLETA DE CRUCE
04	2+000	PLAZOLETA DE CRUCE
05	2+500	PLAZOLETA DE CRUCE
06	3+000	PLAZOLETA DE CRUCE
07	3+500	PLAZOLETA DE CRUCE
08	4+000	PLAZOLETA DE CRUCE
09	4+500	PLAZOLETA DE CRUCE
10	5+000	PLAZOLETA DE CRUCE
11	5+500	PLAZOLETA DE CRUCE

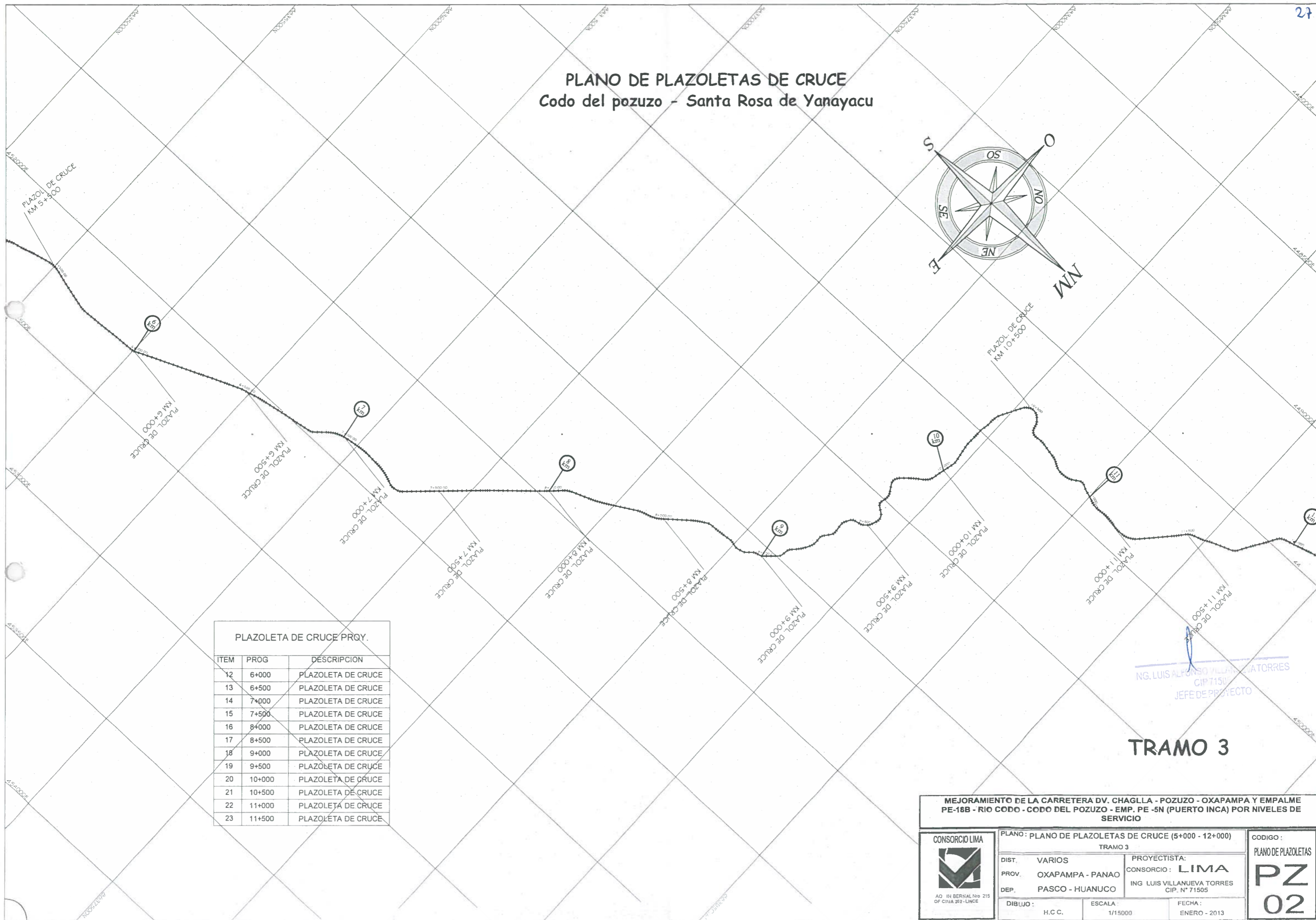
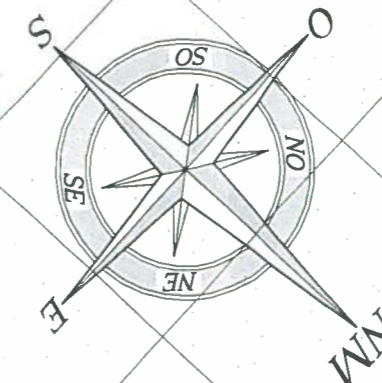
TRAMO 3


 ING. LUIS VILLANUEVA TORRES
 CIP. N° 71505
 JEFE DE PROYECTO

**MEJORAMIENTO DE LA CARRETERA DV. CHAGLLA - POZUZO - OXAPAMPA Y EMPALME
PE-18B - RIO CODO - CODO DEL POZUZO - EMP. PE -5N (PUERTO INCA) POR NIVELES DE
SERVICIO**

 <small>A IN B RIA Fto 215 F INA 2 LUNCE</small>	PLANO: PLANO DE PLAZOLETAS DE CRUCE (0+000 - 5+000) TRAMO 3		CODIGO: PLANO DE PLAZOLETAS PZ 01
	DIST: VARIOS PROV. OXAPAMPA - PANAÓ DEP. PASCO - HUANOUCO	PROYECTISTA: CONSORCIO: LIMA ING. LUIS VILLANUEVA TORRES CIP. N° 71505	ESCALA: 1/15000

PLANO DE PLAZOLETAS DE CRUCE Codo del pozuzo - Santa Rosa de Yanayacu



PLAZOLETA DE CRUCE PROJ.		
ITEM	PROG	DESCRIPCION
12	6+000	PLAZOLETA DE CRUCE
13	6+500	PLAZOLETA DE CRUCE
14	7+000	PLAZOLETA DE CRUCE
15	7+500	PLAZOLETA DE CRUCE
16	8+000	PLAZOLETA DE CRUCE
17	8+500	PLAZOLETA DE CRUCE
18	9+000	PLAZOLETA DE CRUCE
19	9+500	PLAZOLETA DE CRUCE
20	10+000	PLAZOLETA DE CRUCE
21	10+500	PLAZOLETA DE CRUCE
22	11+000	PLAZOLETA DE CRUCE
23	11+500	PLAZOLETA DE CRUCE

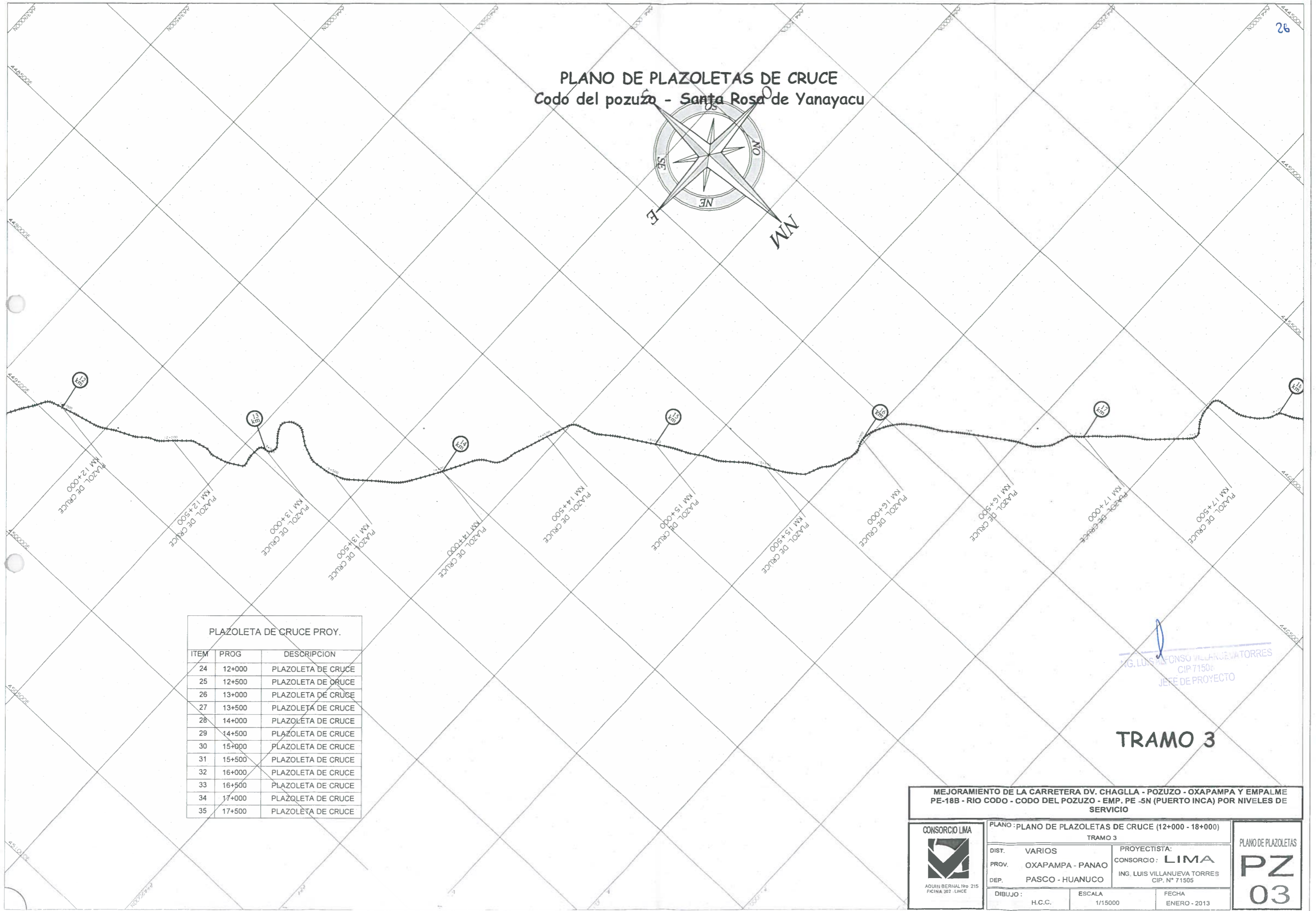
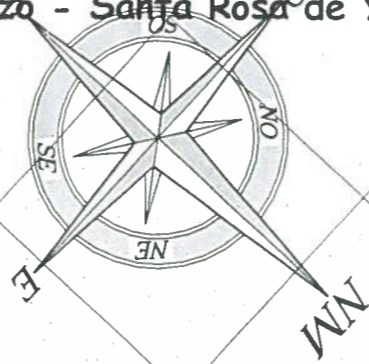
ING. LUIS ALFONSO VILLANUEVA TORRES
CIP 71505
JEFE DE PROYECTO

TRAMO 3

MEJORAMIENTO DE LA CARRETERA DV. CHAGLLA - POZUZO - OXAPAMPA Y EMPALME PE-18B - RIO CODO - CODO DEL POZUZO - EMP. PE -5N (PUERTO INCA) POR NIVELES DE SERVICIO			
 <small>AO IN BERNAL Nro 215 OF CI/RA 203 - LUNCE</small>	PLANO: PLANO DE PLAZOLETAS DE CRUCE (5+000 - 12+000) TRAMO 3		CODIGO: PLANO DE PLAZOLETAS PZ 02
	DIST. VARIOS PROV. OXAPAMPA - PANAO DEP. PASCO - HUANUCO	PROYECTISTA: CONSORCIO: LIMA ING. LUIS VILLANUEVA TORRES CIP. N° 71505	DIBUJO: H.C.C. ESCALA: 1/15000 FECHA: ENERO - 2013

PLANO DE PLAZOLETAS DE CRUCE

Codo del pozujo - Santa Rosa de Yanayacu




PLAZOLETA DE CRUCE PROY.

ITEM	PROG	DESCRIPCION
24	12+000	PLAZOLETA DE CRUCE
25	12+500	PLAZOLETA DE CRUCE
26	13+000	PLAZOLETA DE CRUCE
27	13+500	PLAZOLETA DE CRUCE
28	14+000	PLAZOLETA DE CRUCE
29	14+500	PLAZOLETA DE CRUCE
30	15+000	PLAZOLETA DE CRUCE
31	15+500	PLAZOLETA DE CRUCE
32	16+000	PLAZOLETA DE CRUCE
33	16+500	PLAZOLETA DE CRUCE
34	17+000	PLAZOLETA DE CRUCE
35	17+500	PLAZOLETA DE CRUCE

ING. LUIS VILLANUEVA TORRES
CIP 71505
JEFE DE PROYECTO

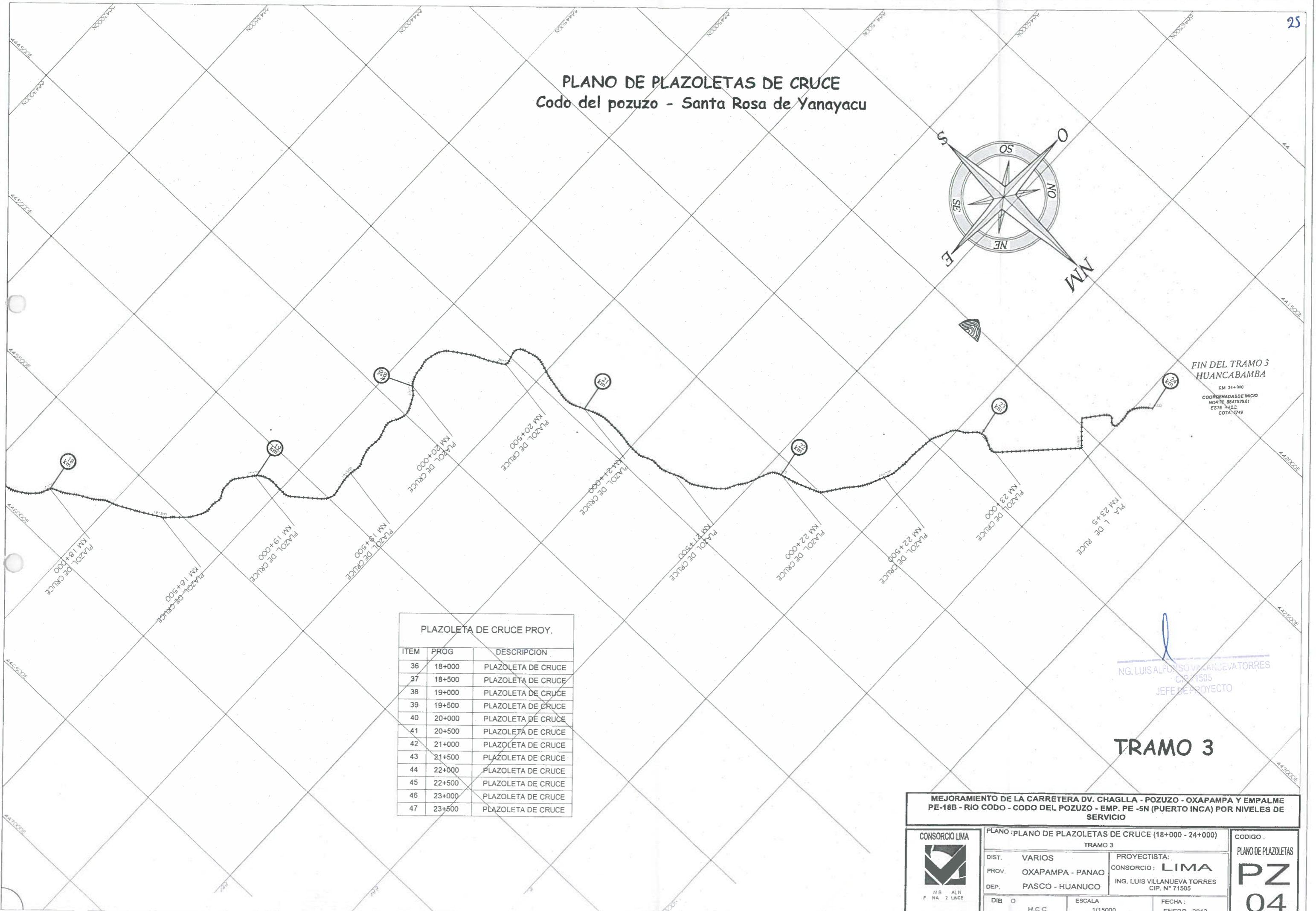
TRAMO 3

MEJORAMIENTO DE LA CARRETERA DV. CHAGLLA - POZUZO - OXAPAMPA Y EMPALME PE-18B - RIO CODO - CODO DEL POZUZO - EMP. PE -5N (PUERTO INCA) POR NIVELES DE SERVICIO

 <small>ADUJIB BERNAL No 215 FICINA 202 LIMA</small>	PLANO : PLANO DE PLAZOLETAS DE CRUCE (12+000 - 18+000) TRAMO 3		PROYECTISTA: LIMA ING. LUIS VILLANUEVA TORRES CIP. N° 71505	PLANO DE PLAZOLETAS PZ 03
	DIST. VARIOS PROV. OXAPAMPA - PANAO DEP. PASCO - HUANUCO	ESCALA 1/15000		

PLANO DE PLAZOLETAS DE CRUCE

Codo del pozuzo - Santa Rosa de Yanayacu



FIN DEL TRAMO 3
HUANCABAMBA
KM 24+000
COORDENADAS DE INICIO
NORTE 8847526.61
ESTE 7422
COTA -1749

PLAZOLETA DE CRUCE PROY.		
ITEM	PROG	DESCRIPCION
36	18+000	PLAZOLETA DE CRUCE
37	18+500	PLAZOLETA DE CRUCE
38	19+000	PLAZOLETA DE CRUCE
39	19+500	PLAZOLETA DE CRUCE
40	20+000	PLAZOLETA DE CRUCE
41	20+500	PLAZOLETA DE CRUCE
42	21+000	PLAZOLETA DE CRUCE
43	21+500	PLAZOLETA DE CRUCE
44	22+000	PLAZOLETA DE CRUCE
45	22+500	PLAZOLETA DE CRUCE
46	23+000	PLAZOLETA DE CRUCE
47	23+500	PLAZOLETA DE CRUCE

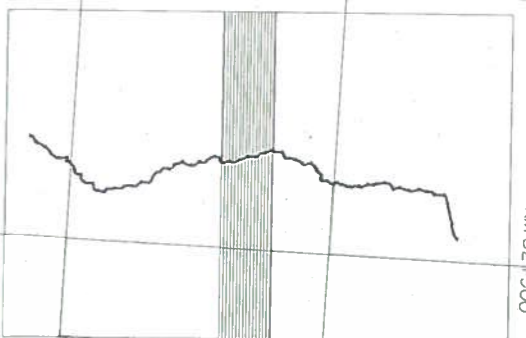
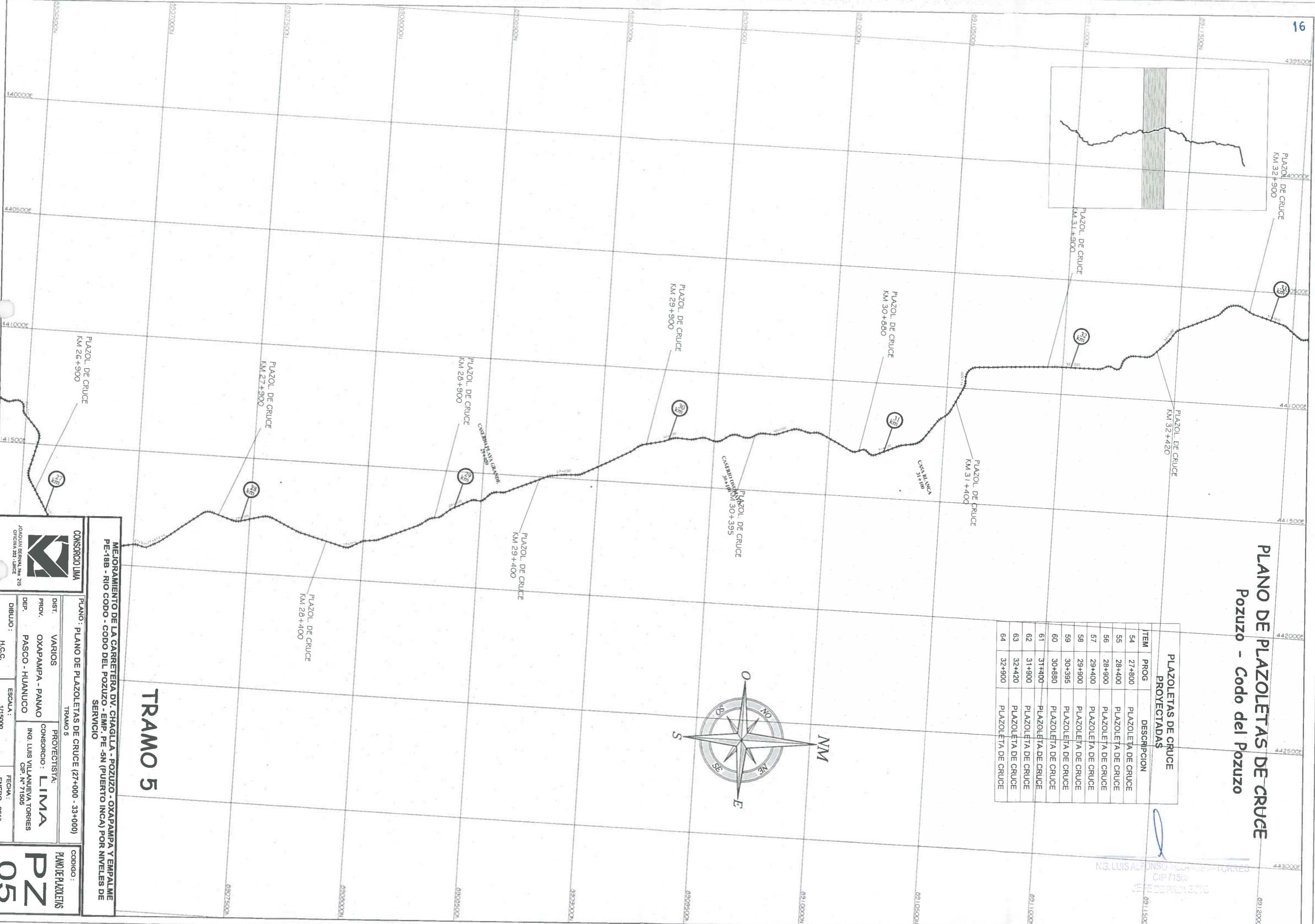
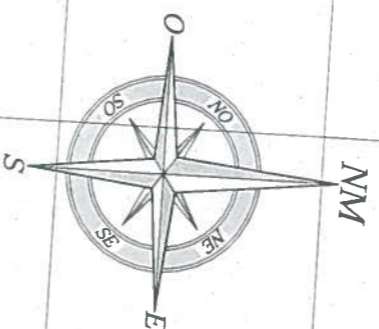
NG. LUIS ALFONSO VILLANUEVA TORRES
CIP. 1505
JEFE DE PROYECTO

TRAMO 3

MEJORAMIENTO DE LA CARRETERA DV. CHAGLLA - POZUZO - OXAPAMPA Y EMPALME PE-18B - RIO CODO - CODO DEL POZUZO - EMP. PE -5N (PUERTO INCA) POR NIVELES DE SERVICIO			
 H B ALH F NA 2 LINC	PLANO: PLANO DE PLAZOLETAS DE CRUCE (18+000 - 24+000) TRAMO 3		CODIGO: PLANO DE PLAZOLETAS PZ 04
	DIST. VARIOS PROV. OXAPAMPA - PANAQ DEP. PASCO - HUANUCO	PROYECTISTA: CONSORCIO: LIMA ING. LUIS VILLANUEVA TORRES CIP. N° 71505	

PLANO DE PLAZOLETAS DE CRUCE Pozuzo - Codo del Pozuzo

PLAZOLETAS DE CRUCE PROYECTADAS	
ITEM	DESCRIPCION
54	27+800 PLAZOLETA DE CRUCE
55	28+400 PLAZOLETA DE CRUCE
56	28+900 PLAZOLETA DE CRUCE
57	29+400 PLAZOLETA DE CRUCE
58	29+900 PLAZOLETA DE CRUCE
59	30+395 PLAZOLETA DE CRUCE
60	30+880 PLAZOLETA DE CRUCE
61	31+400 PLAZOLETA DE CRUCE
62	31+900 PLAZOLETA DE CRUCE
63	32+420 PLAZOLETA DE CRUCE
64	32+900 PLAZOLETA DE CRUCE



TRAMO 5

CONSORCIO LIMA
MEJORAMIENTO DE LA CARRETERA D.V. CHAGLIA - POZUZO - OXAPAMPA Y EMPALME PE-18B - RIO CODO - CODO DEL POZUZO - EMP. PE -5N (PUERTO INCA) POR NIVELES DE SERVICIO

PLANO : PLANO DE PLAZOLETAS DE CRUCE (27+000 - 33+000)
TRAMO 5

DIST. VARIOS	PROYECTISTA: LIMA
PROV. OXAPAMPA - PANAO	ING. LUIS VILLANUEVA TORRES
DEP. PASCO - HUANUCO	CIP. N° 71505

DIBUJO : H.C.C. ESCALA : 1/15000 FECHA : ENERO - 2013

CODIGO : **PZ 05**

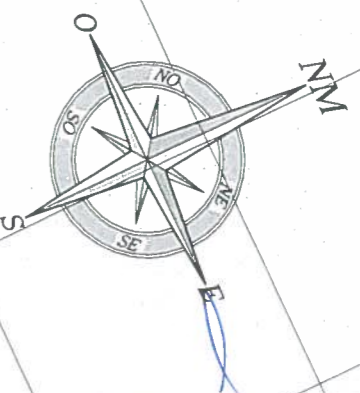
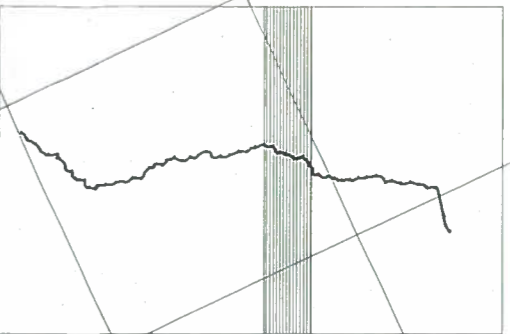
ING. LUIS ALFONSO VILLANUEVA TORRES
CIP 71505
JEFE DE PROYECTO



JOAQUIN BERNAL, No. 215
OFICINA 302 - LIMA

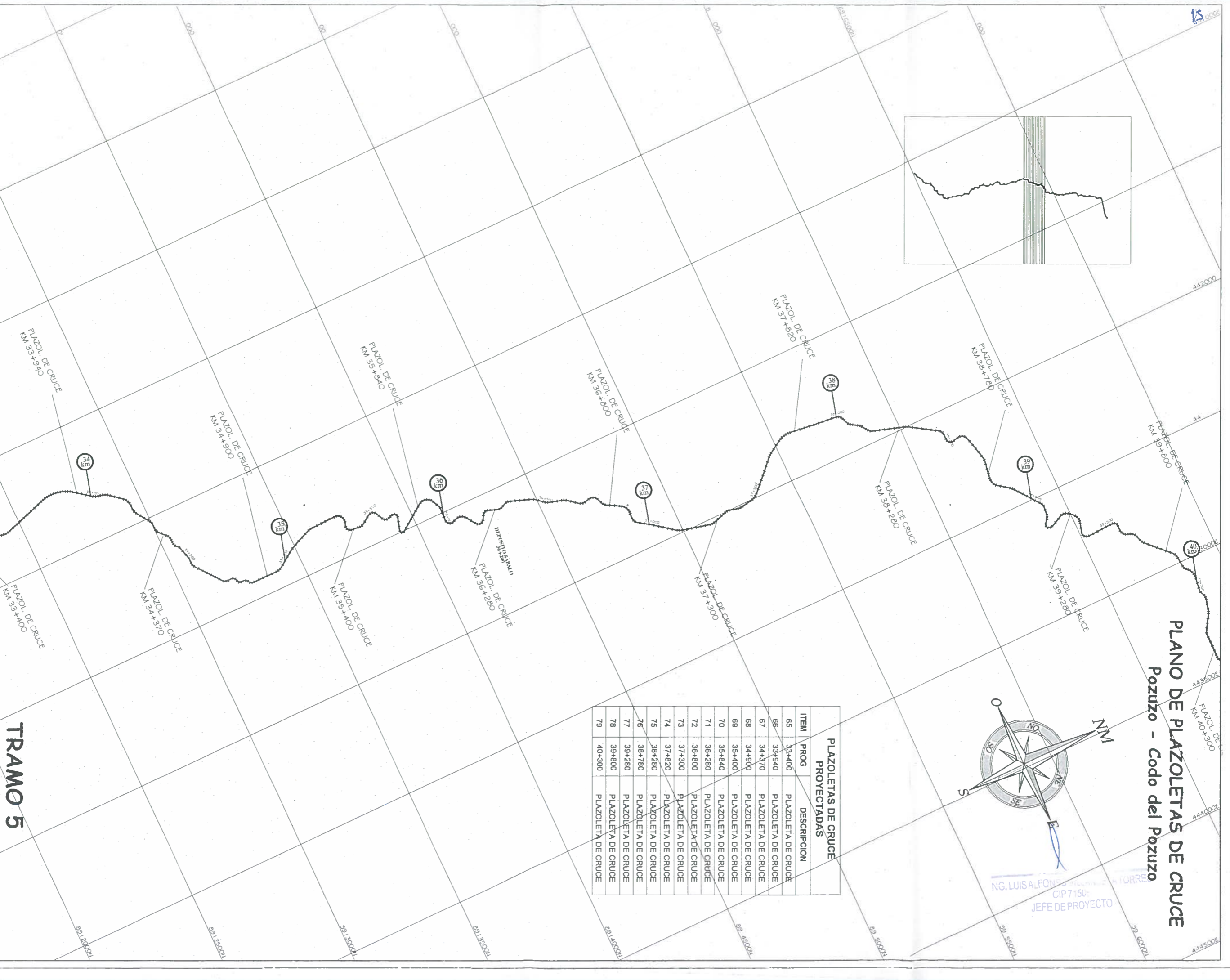
PLANO DE PLAZOLETAS DE CRUCE

Pozuzo - Codo del Pozuzo



ING. LUISA FONSECA TORRES
CIP 7150
JEFE DE PROYECTO

ITEM	PROG	DESCRIPCION
65	33+400	PLAZOLETA DE CRUCE
66	33+940	PLAZOLETA DE CRUCE
67	34+370	PLAZOLETA DE CRUCE
68	34+900	PLAZOLETA DE CRUCE
69	35+400	PLAZOLETA DE CRUCE
70	35+840	PLAZOLETA DE CRUCE
71	36+280	PLAZOLETA DE CRUCE
72	36+800	PLAZOLETA DE CRUCE
73	37+300	PLAZOLETA DE CRUCE
74	37+820	PLAZOLETA DE CRUCE
75	38+280	PLAZOLETA DE CRUCE
76	38+780	PLAZOLETA DE CRUCE
77	39+280	PLAZOLETA DE CRUCE
78	39+800	PLAZOLETA DE CRUCE
79	40+300	PLAZOLETA DE CRUCE



TRAMO 5

CONSORCIO LIMA

MEJORAMIENTO DE LA CARRETERA DV. CHAGILLA - POZUZO - OXAPAMPA Y EMPALME PE-18B - RIO CODO - CODO DEL POZUZO - EMP. PE-SN (PUERTO INCA) POR NIVELES DE SERVICIO

PLANO : PLANO DE PLAZOLETAS DE CRUCE (33+000 - 40+000)

TRAMO 5

PROYECTISTA: CONSORCIO : **LIMA**
ING. LUIS VILLANUEVA TORRES
CIP. N° 71505

FECHA : ENERO - 2013

codigo : **PZ 06**

DIST. : VARIOS

PROV. : OXAPAMPA - PANAO

DEP. : PASCO - HUANUCO

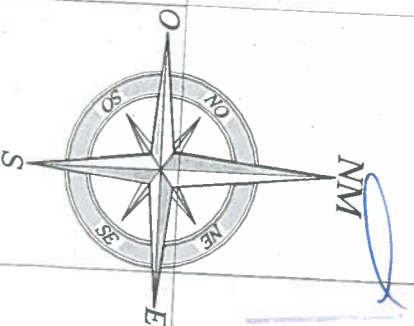
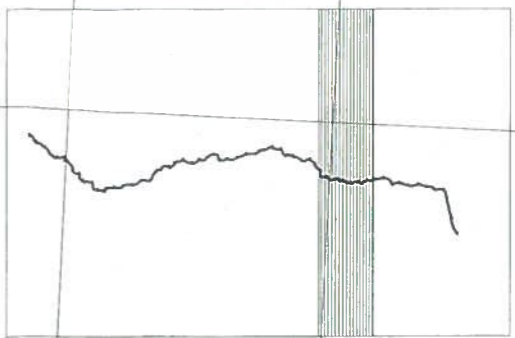
ESCALA : 1/15000

CONSORCIO LIMA

JOAQUIN BERNAL, No. 215
OFICINA 302 - LIMA

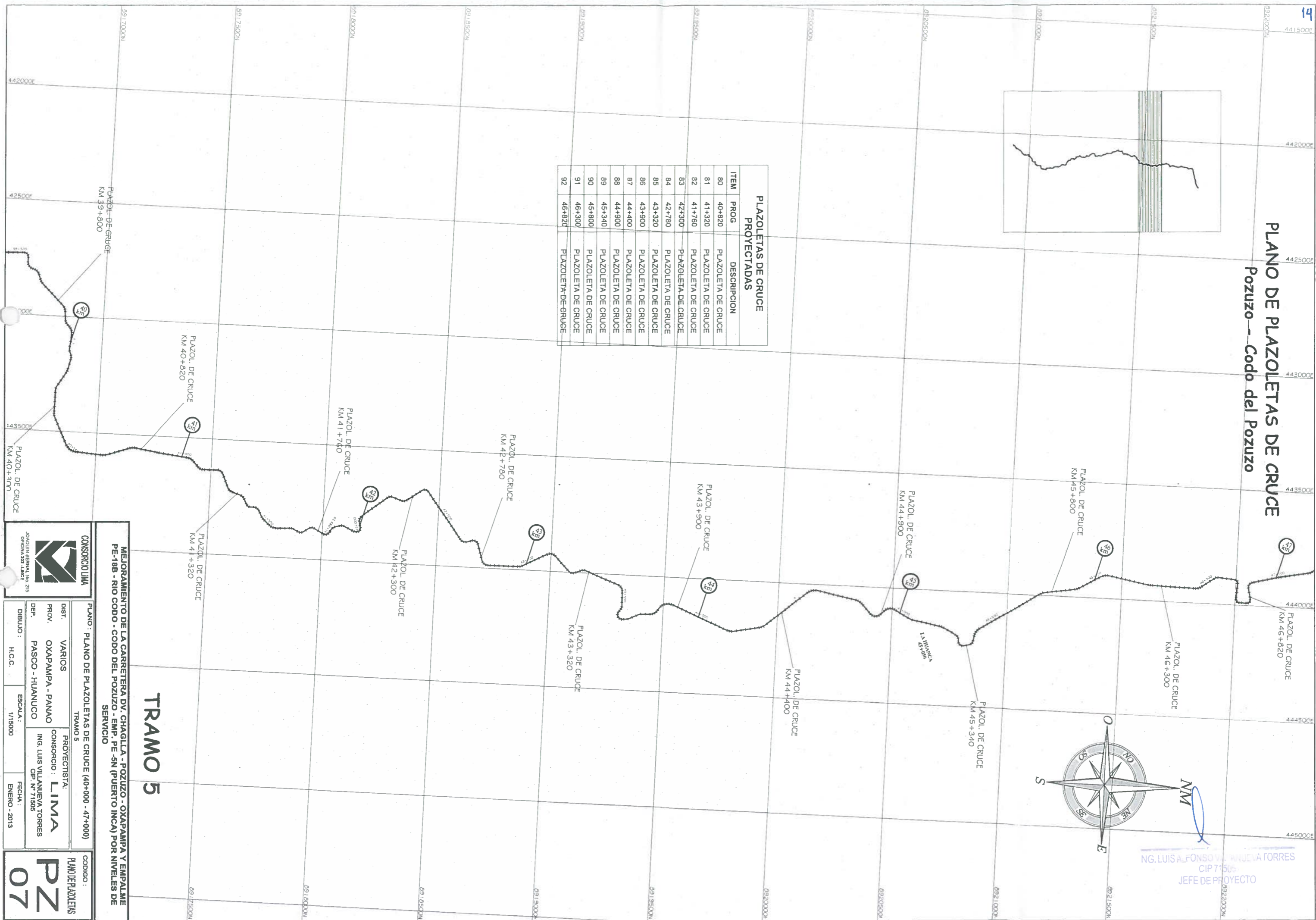
DIBUJO : H.C.C.

PLANO DE PLAZOLETAS DE CRUCE Pozuzo -- Codo del Pozuzo



ING. LUIS ALFONSO VILLANUEVA TORRES
CIP 71505
JEFE DE PROYECTO

PLAZOLETAS DE CRUCE PROYECTADAS	
ITEM	DESCRIPCION
80	40+820 PLAZOLETA DE CRUCE
81	41+320 PLAZOLETA DE CRUCE
82	41+780 PLAZOLETA DE CRUCE
83	42+300 PLAZOLETA DE CRUCE
84	42+780 PLAZOLETA DE CRUCE
85	43+320 PLAZOLETA DE CRUCE
86	43+900 PLAZOLETA DE CRUCE
87	44+400 PLAZOLETA DE CRUCE
88	44+900 PLAZOLETA DE CRUCE
89	45+340 PLAZOLETA DE CRUCE
90	45+800 PLAZOLETA DE CRUCE
91	46+300 PLAZOLETA DE CRUCE
92	46+820 PLAZOLETA DE CRUCE



TRAMO 5

MEJORAMIENTO DE LA CARRETERA DV. CHAGILLA - POZUZO - OXAPAMPA Y EMPALME PE-18B - RIO CODO - CODO DEL POZUZO - EMP. PE-5N (PUERTO INCA) POR NIVELES DE SERVICIO

CONSORCIO LIMA

PROYECTISTA: CONSORCIO: **LIMA**

DIST. VARIOS

PROV. OXAPAMPA - PANAJO

DEP. PASCO - HUANUCO

ING. LUIS VILLANUEVA TORRES
CIP. N° 71505

PLANO: PLANO DE PLAZOLETAS DE CRUCE (40+000 - 47+000)
TRAMO 5

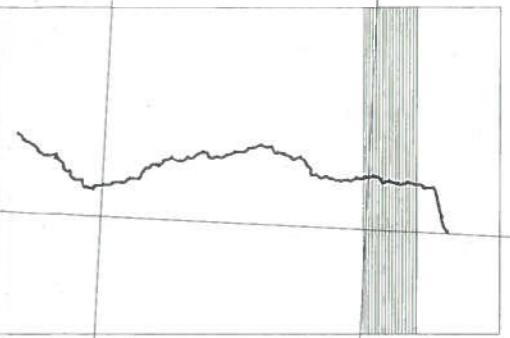
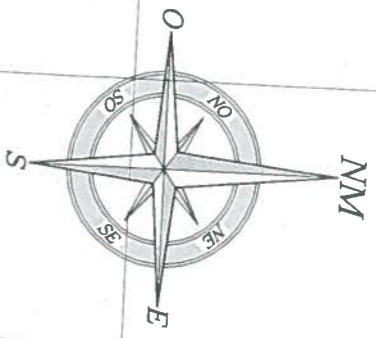
ESCALA: 1/15000

FECHA: ENERO - 2013

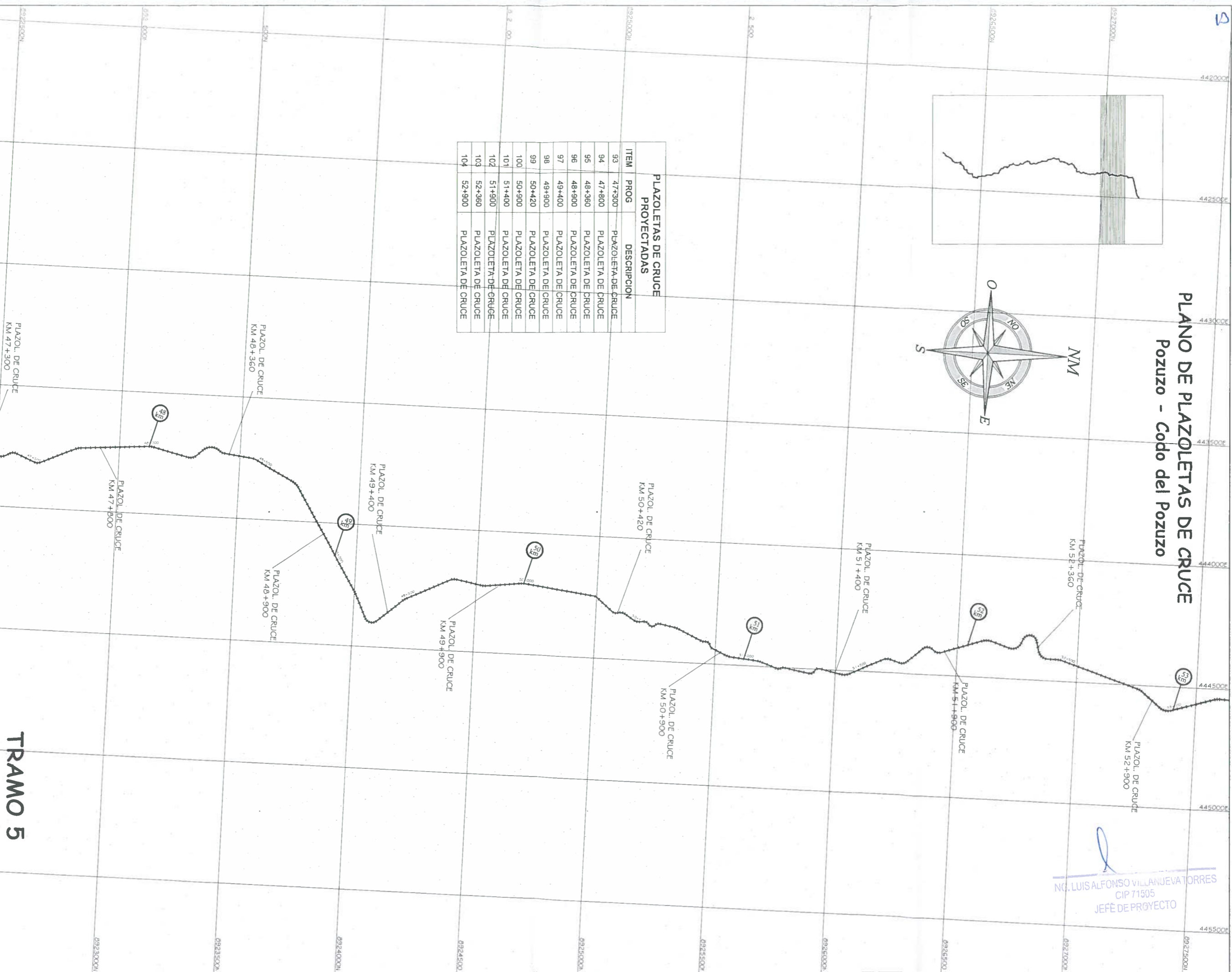
CODIGO: **PZ 07**



PLANO DE PLAZOLETAS DE CRUCE Pozuzo - Codo del Pozuzo



ITEM	PROG	DESCRIPCION
PLAZOLETAS DE CRUCE PROYECTADAS		
93	47+300	PLAZOLETA DE CRUCE
94	47+800	PLAZOLETA DE CRUCE
95	48+360	PLAZOLETA DE CRUCE
96	48+900	PLAZOLETA DE CRUCE
97	49+400	PLAZOLETA DE CRUCE
98	49+900	PLAZOLETA DE CRUCE
99	50+420	PLAZOLETA DE CRUCE
100	50+900	PLAZOLETA DE CRUCE
101	51+400	PLAZOLETA DE CRUCE
102	51+900	PLAZOLETA DE CRUCE
103	52+360	PLAZOLETA DE CRUCE
104	52+900	PLAZOLETA DE CRUCE



TRAMO 5


 ING. LUIS ALFONSO VILLANUEVA TORRES
 CIP 71505
 JEFE DE PROYECTO

CONSORCIO LIMA

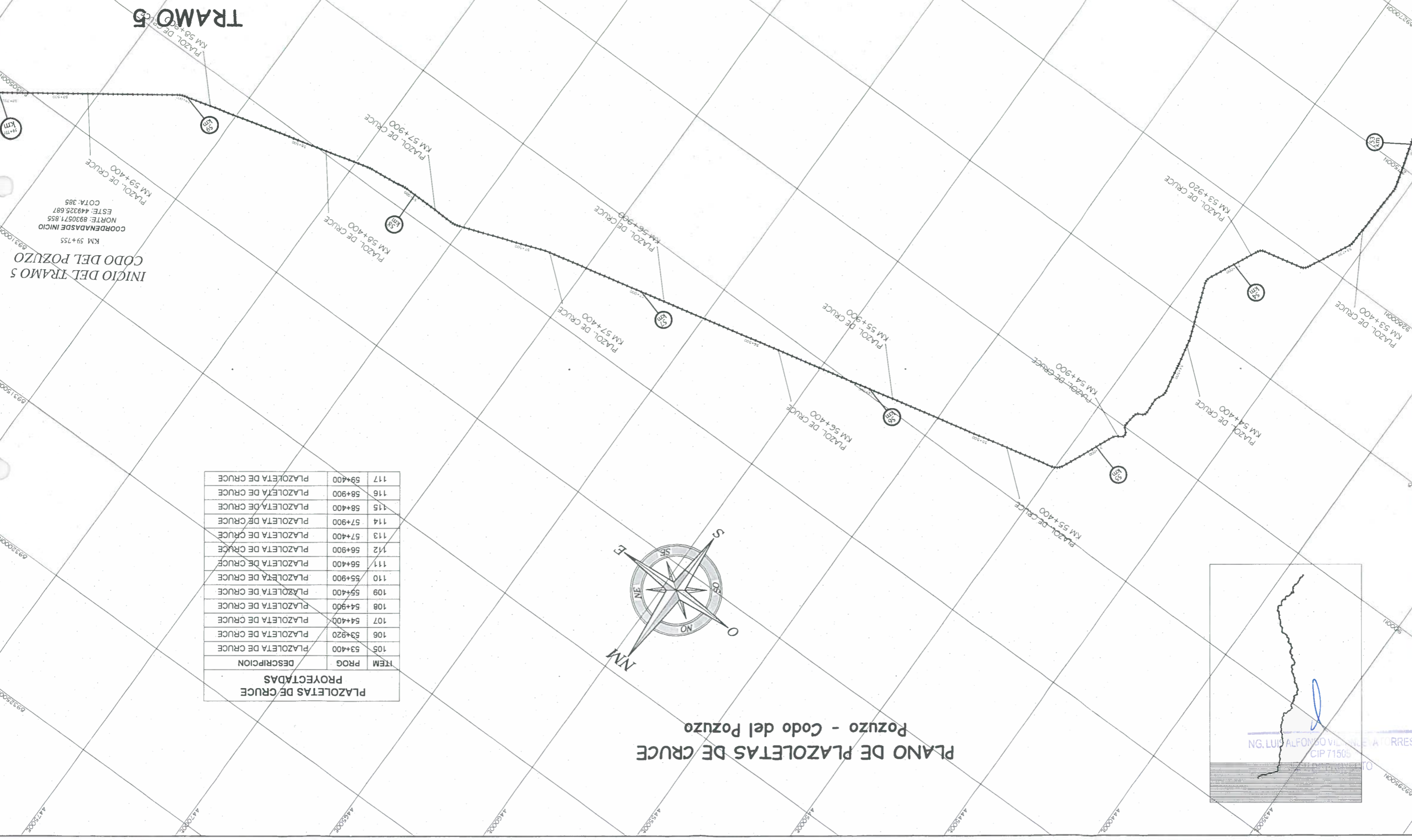
MEJORAMIENTO DE LA GARRETERA DV. CHAGILLA - POZUZO - OXAPAMPA Y EMPALME PE-18B - RIO CODO - CODO DEL POZUZO - EMP. PE-SN (PUERTO INCA) POR NIVELES DE SERVICIO

PLANO : PLANO DE PLAZOLETAS DE CRUCE (47+000 - 53+000)
TRAMO 5

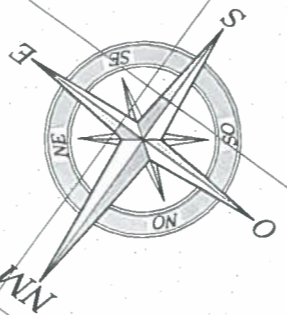
DIST. : VARIOS PROV. : OXAPAMPA - PANAO DEP. : PASCO - HUANUCO	PROYECTISTA : CONSORCIO : LIMA ING. LUIS VILLANUEVA TORRES CIP. N° 71505
DIBUJO : H.C.C. ESCALA : 1/15000	FECHA : ENERO - 2013

CODIGO :
PZ 08





PLANO DE PLAZOLETAS DE CRUCE
 Pozu - Codo del Pozu

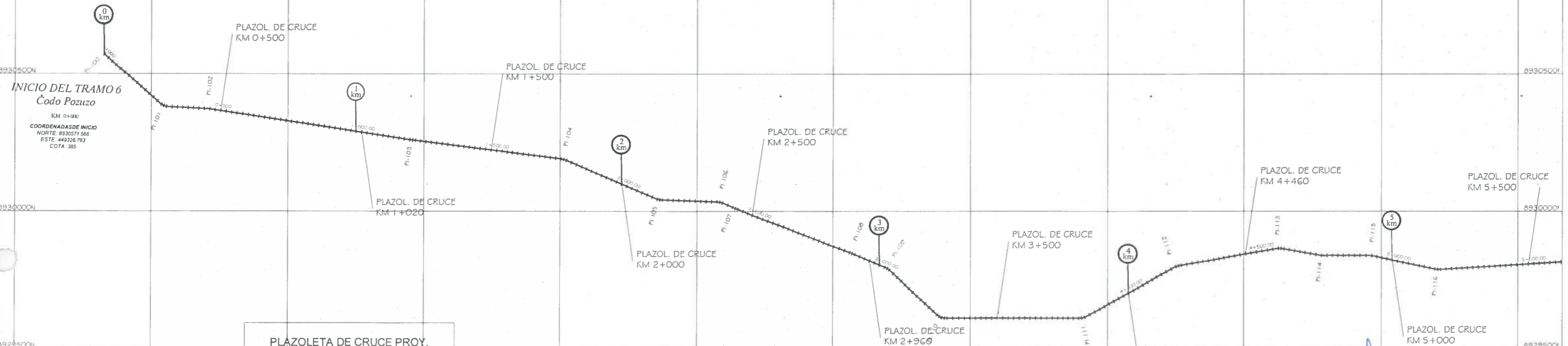

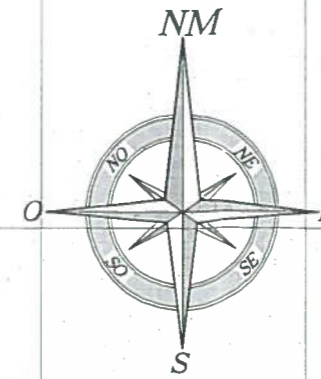


ITEM	PROG	DESCRIPCION
105	53+400	PLAZOLETA DE CRUCE
106	53+920	PLAZOLETA DE CRUCE
107	54+400	PLAZOLETA DE CRUCE
108	54+900	PLAZOLETA DE CRUCE
109	55+400	PLAZOLETA DE CRUCE
110	55+900	PLAZOLETA DE CRUCE
111	56+400	PLAZOLETA DE CRUCE
112	56+900	PLAZOLETA DE CRUCE
113	57+400	PLAZOLETA DE CRUCE
114	57+900	PLAZOLETA DE CRUCE
115	58+400	PLAZOLETA DE CRUCE
116	58+900	PLAZOLETA DE CRUCE
117	59+400	PLAZOLETA DE CRUCE

INICIO DEL TRAMO 5
CODO DEL POZUO
 KM 59+755
 COORDENADAS DE INICIO
 NORTE: 8930571.855
 ESTE: 449325.687
 COTA: 385

NG. LUIS ALFONSO VILLALBA TORRES
 CIP 71505

PLANO DE PLAZOLETAS DE CRUCE Codo del pozuco - Santa Rosa de Yanayacu



INICIO DEL TRAMO 6
Codo Pozuzo
KM 0+000
COORDENADAS DE INICIO
NORTE: 8930571.566
ESTE: 449326.793
COTA: 385

PLAZOLETA DE CRUCE PROY.		
ITEM	PROG	DESCRIPCION
1	0+500	PLAZOLETA DE CRUCE
2	1+020	PLAZOLETA DE CRUCE
2	1+500	PLAZOLETA DE CRUCE
3	2+000	PLAZOLETA DE CRUCE
4	2+500	PLAZOLETA DE CRUCE
5	2+960	PLAZOLETA DE CRUCE
6	3+500	PLAZOLETA DE CRUCE
7	4+000	PLAZOLETA DE CRUCE
8	4+460	PLAZOLETA DE CRUCE
9	5+000	PLAZOLETA DE CRUCE

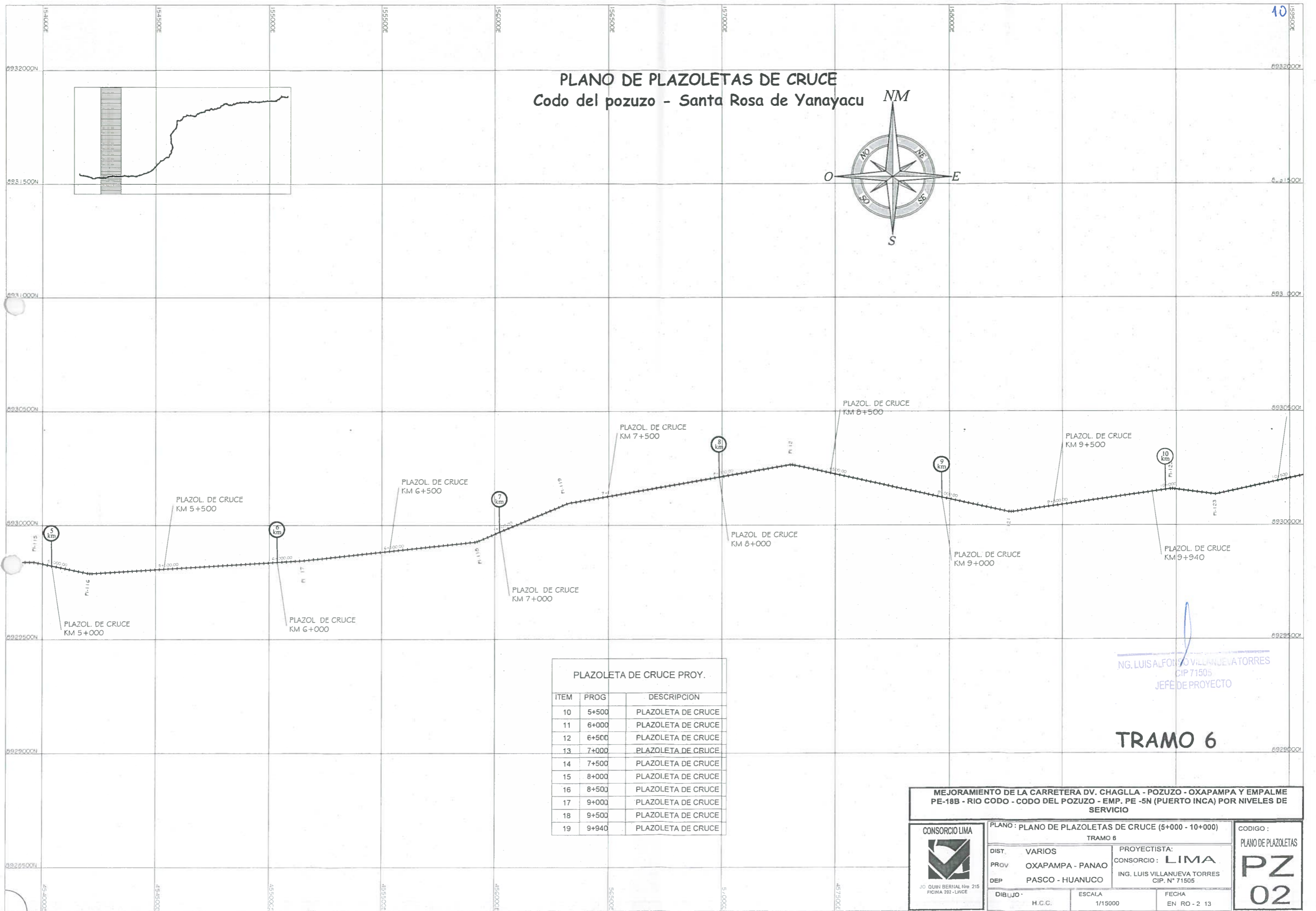
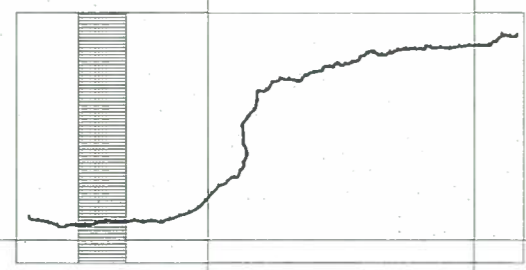
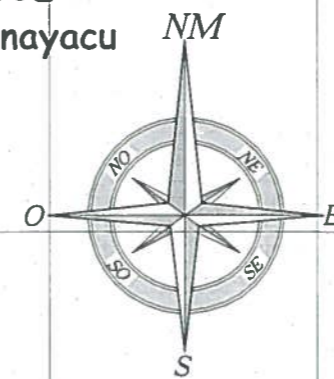
ING. LUIS ALFONSO VILLANUEVA TORRES
CIP 71595
JEFE DE PROYECTO

TRAMO 6

MEJORAMIENTO DE LA CARRETERA DV. CHAGLLA - POZUO - OXAPAMPA Y EMPALME PE-18B - RIO CODO - CODO DEL POZUO - EMP. PE -5N (PUERTO INCA) POR NIVELES DE SERVICIO		
	PLANO : PLANO DE PLAZOLETAS DE CRUCE (0+000 - 5+000) TRAMO 6	
	DIST. VARIOS PROV. OXAPAMPA - PANAO DEP. PASCO - HUANUCO	PROYECTISTA: CONSORCIO : LIMA ING. LUIS VILLANUEVA TORRES CIP. N° 71505
DIBUJO : H.C.C.	ESCALA : 1/15000	FECHA : ENERO - 2013

PLANO DE PLAZOLETAS DE CRUCE

Codo del pozuzo - Santa Rosa de Yanayacu



PLAZOLETA DE CRUCE PROY.

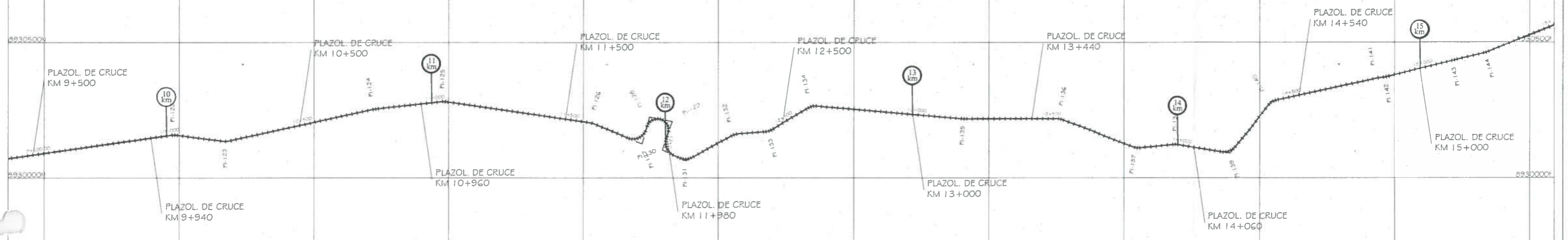
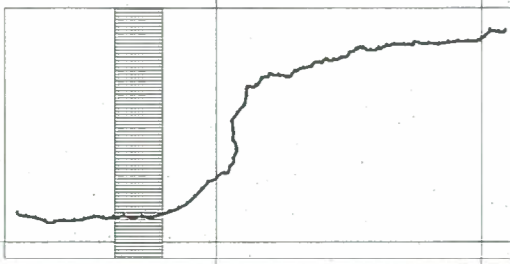
ITEM	PROG	DESCRIPCION
10	5+500	PLAZOLETA DE CRUCE
11	6+000	PLAZOLETA DE CRUCE
12	6+500	PLAZOLETA DE CRUCE
13	7+000	PLAZOLETA DE CRUCE
14	7+500	PLAZOLETA DE CRUCE
15	8+000	PLAZOLETA DE CRUCE
16	8+500	PLAZOLETA DE CRUCE
17	9+000	PLAZOLETA DE CRUCE
18	9+500	PLAZOLETA DE CRUCE
19	9+940	PLAZOLETA DE CRUCE

ING. LUIS ALFONSO VILLANUEVA TORRES
CIP 71505
JEFE DE PROYECTO

TRAMO 6

MEJORAMIENTO DE LA CARRETERA DV. CHAGLLA - POZUZO - OXAPAMPA Y EMPALME PE-18B - RIO CODO - CODO DEL POZUZO - EMP. PE -5N (PUERTO INCA) POR NIVELES DE SERVICIO		
<p>JO QUIN BERNAL Nro 215 FICINA 202 - LIMA</p>	PLANO : PLANO DE PLAZOLETAS DE CRUCE (5+000 - 10+000) TRAMO 6	CODIGO : PLANO DE PLAZOLETAS
	DIST. VARIOS PROV. OXAPAMPA - PANAO DEP. PASCO - HUANUCO	PROYECTISTA: CONSORCIO : LIMA ING. LUIS VILLANUEVA TORRES CIP. N° 71505
DIBUJO : H.C.C.	ESCALA : 1/15000	FECHA : EN RO - 2 13

PLANO DE PLAZOLETAS DE CRUCE Codo del pozuzo - Santa Rosa de Yanayacu



PLAZOLETA-DE-CRUCE-PROY.

ITEM	PROG	DESCRIPCION
20	10+500	PLAZOLETA DE CRUCE
21	10+960	PLAZOLETA DE CRUCE
22	11+500	PLAZOLETA DE CRUCE
23	11+980	PLAZOLETA DE CRUCE
24	12+500	PLAZOLETA DE CRUCE
25	13+000	PLAZOLETA DE CRUCE
26	13+440	PLAZOLETA DE CRUCE
27	14+060	PLAZOLETA DE CRUCE
28	14+540	PLAZOLETA DE CRUCE
29	15+000	PLAZOLETA DE CRUCE

ING. LUIS ALFONSO VILLANUEVA TORRES
CIP 71505
JEFE DE PROYECTO

TRAMO 6

MEJORAMIENTO DE LA CARRETERA DV. CHAGLLA - POZUZO - OXAPAMPA Y EMPALME PE-18B - RIO CODO - CODO DEL POZUZO - EMP. PE -5N (PUERTO INCA) POR NIVELES DE SERVICIO

<p>CONSORCIO LIMA</p> <p>JOAQUIN BERNAL N° 215 OFICINA 202 - LIMA</p>	PLANO: PLANO DE PLAZOLETAS DE CRUCE (10+000 - 16+000) TRAMO 6		PROYECTISTA: LIMA ING. LUIS VILLANUEVA TORRES CIP. N° 71505
	DIST. VARIOS PROV. OXAPAMPA - PANAÓ DEP. PASCO - HUANUCO	DIBUJO: H.C.C.	
ESCALA: 1/15000		FECHA: ENERO - 2013	

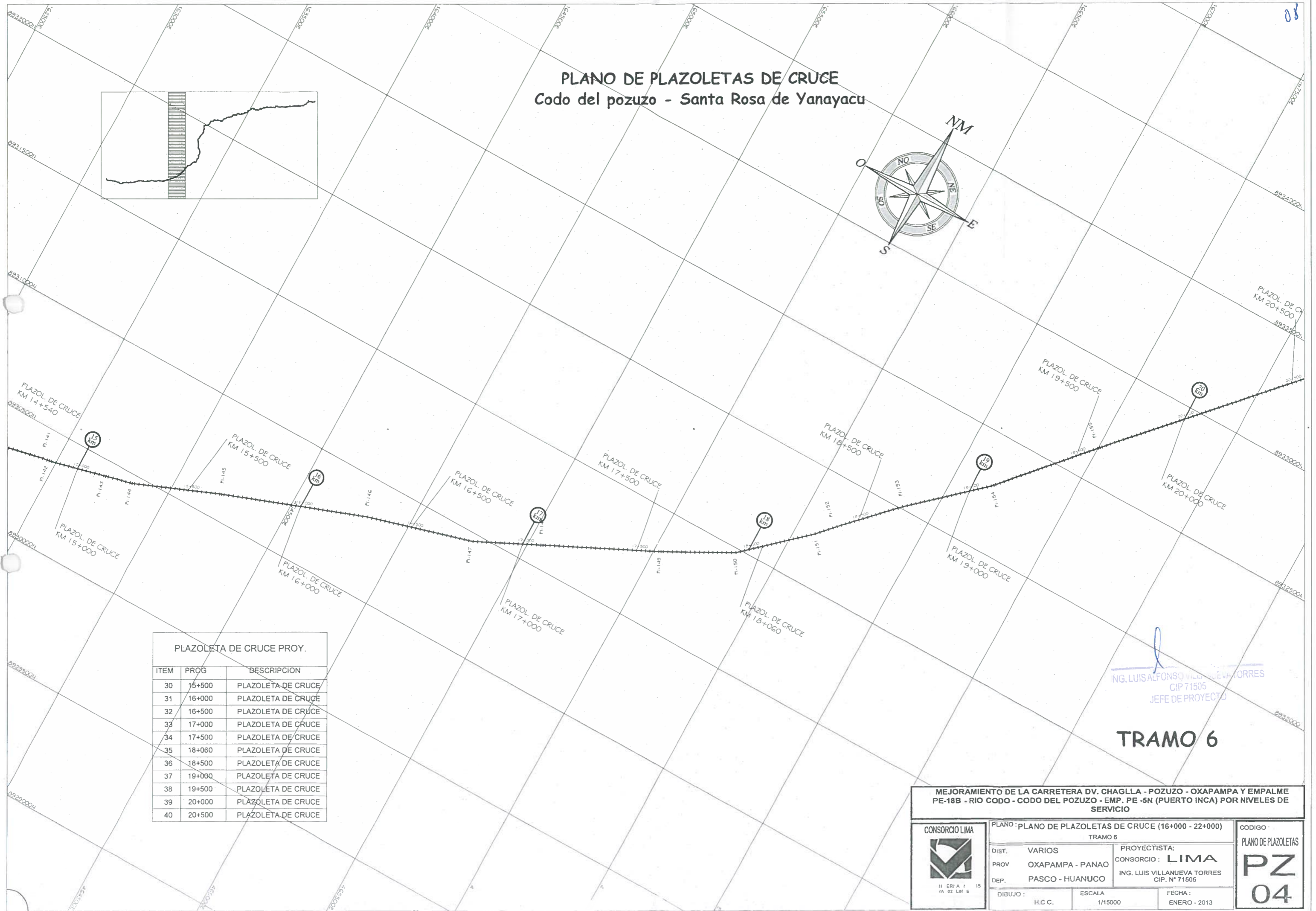
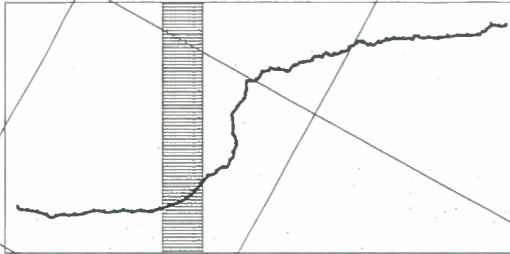
PLANO DE PLAZOLETAS

PZ

03

PLANO DE PLAZOLETAS DE CRUCE


Codo del pozuco - Santa Rosa de Yanayacu



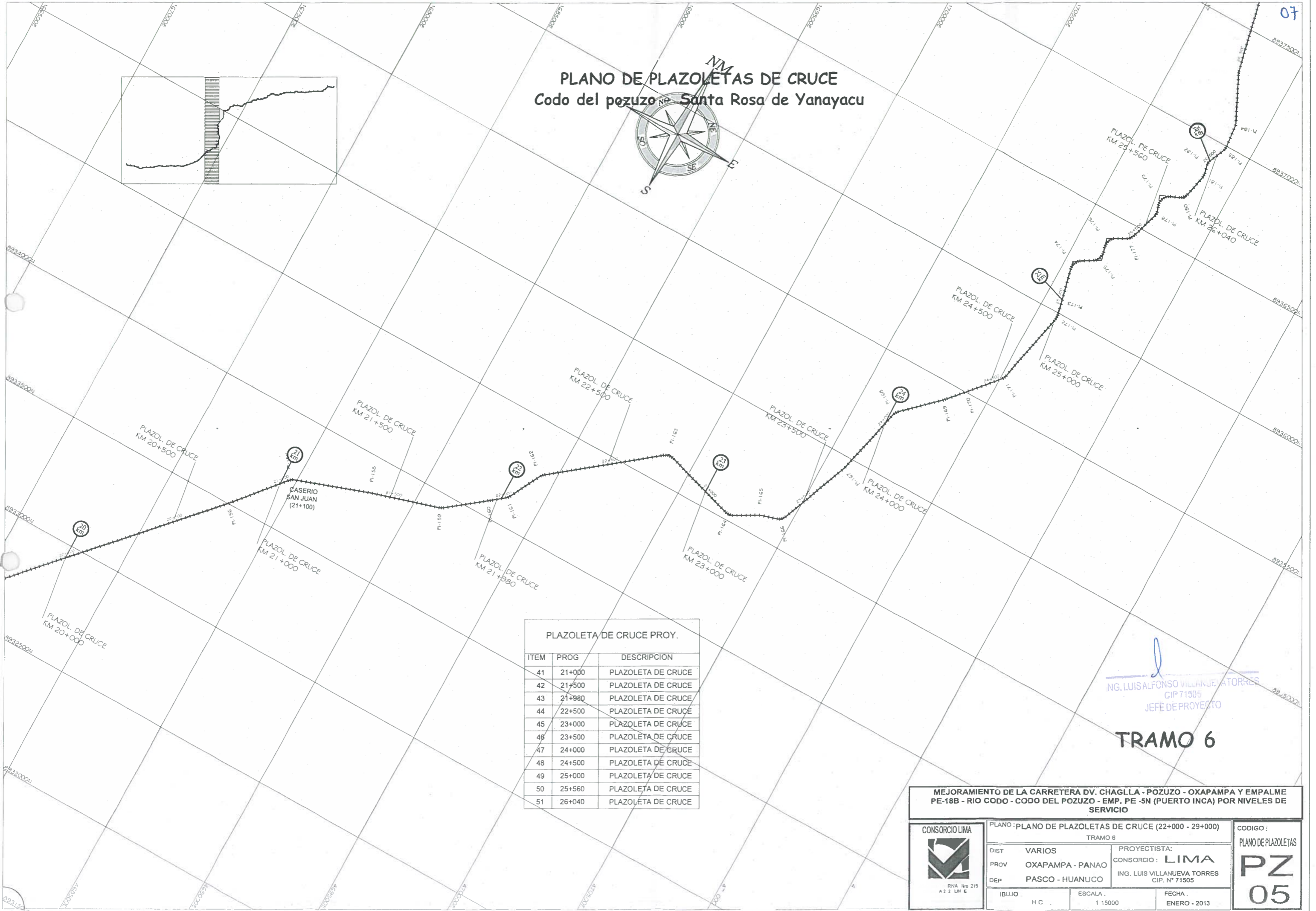
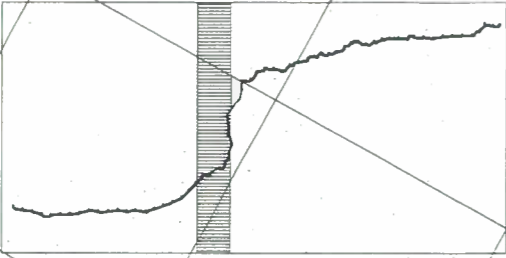
PLAZOLETA DE CRUCE PROY.		
ITEM	PROG	DESCRIPCION
30	15+500	PLAZOLETA DE CRUCE
31	16+000	PLAZOLETA DE CRUCE
32	16+500	PLAZOLETA DE CRUCE
33	17+000	PLAZOLETA DE CRUCE
34	17+500	PLAZOLETA DE CRUCE
35	18+060	PLAZOLETA DE CRUCE
36	18+500	PLAZOLETA DE CRUCE
37	19+000	PLAZOLETA DE CRUCE
38	19+500	PLAZOLETA DE CRUCE
39	20+000	PLAZOLETA DE CRUCE
40	20+500	PLAZOLETA DE CRUCE


 ING. LUIS ALFONSO VILLANUEVA TORRES
 CIP 71505
 JEFE DE PROYECTO

TRAMO 6

MEJORAMIENTO DE LA CARRETERA DV. CHAGLLA - POZUZO - OXAPAMPA Y EMPALME PE-18B - RIO CODO - CODO DEL POZUZO - EMP. PE -5N (PUERTO INCA) POR NIVELES DE SERVICIO			
 CONSORCIO LIMA <small>II ERI A 1 15 IA 02 LIM E</small>	PLANO: PLANO DE PLAZOLETAS DE CRUCE (16+000 - 22+000) TRAMO 6		CODIGO: PLANO DE PLAZOLETAS PZ 04
	DIST. VARIOS PROV. OXAPAMPA - PANAQ DEP. PASCO - HUANUCO	PROYECTISTA: CONSORCIO: LIMA ING. LUIS VILLANUEVA TORRES CIP. N° 71505	DIBUJO: H.C.C. ESCALA: 1/15000 FECHA: ENERO - 2013

PLANO DE PLAZOLETAS DE CRUCE Codo del pozuco No. Santa Rosa de Yanayacu



PLAZOLETA DE CRUCE PROY.

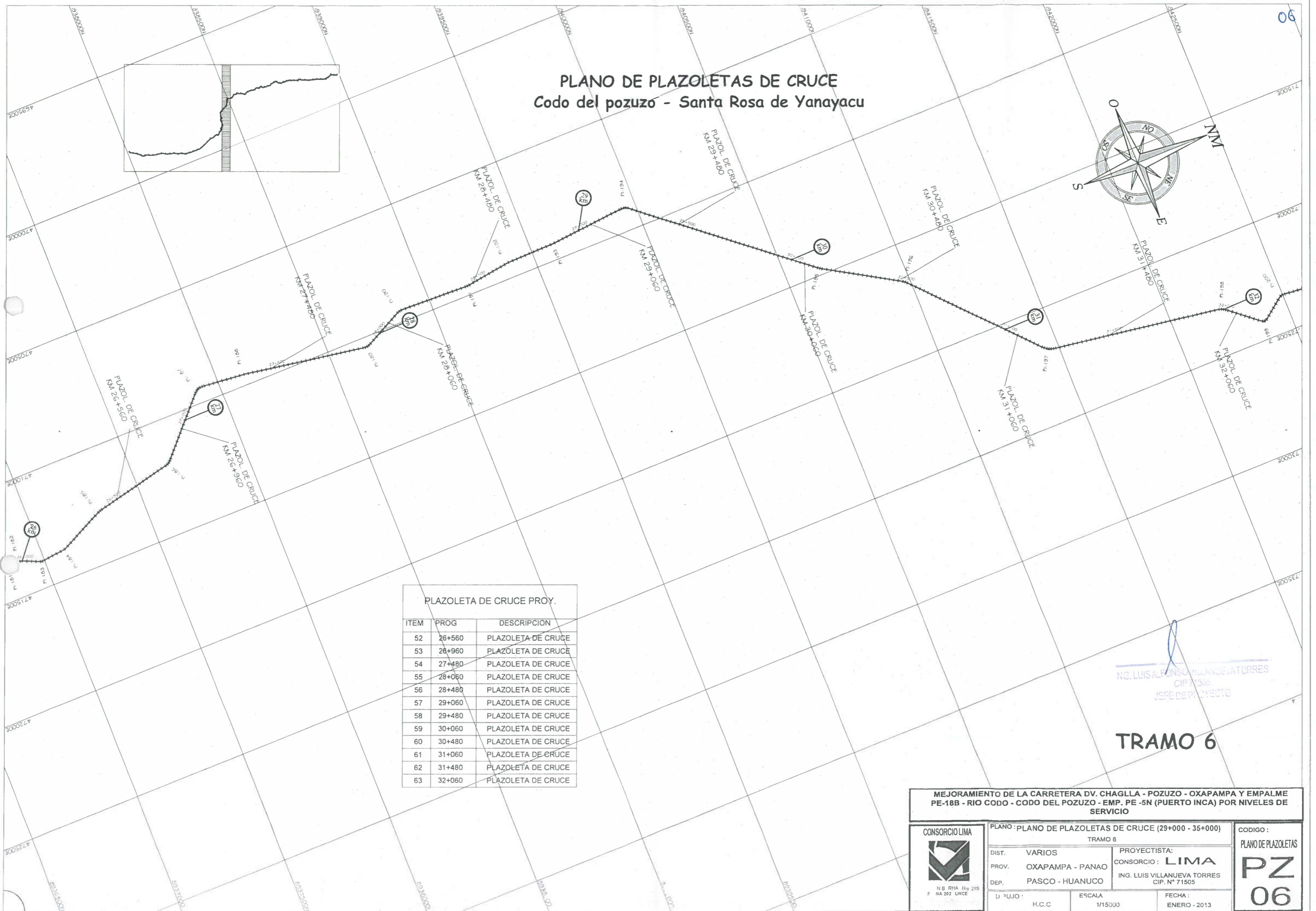
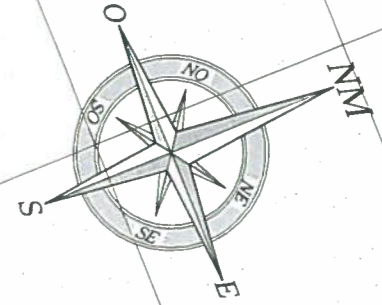
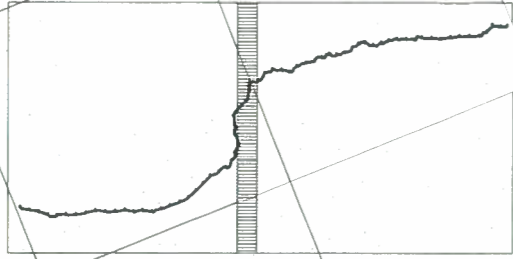
ITEM	PROG	DESCRIPCION
41	21+000	PLAZOLETA DE CRUCE
42	21+500	PLAZOLETA DE CRUCE
43	21+980	PLAZOLETA DE CRUCE
44	22+500	PLAZOLETA DE CRUCE
45	23+000	PLAZOLETA DE CRUCE
46	23+500	PLAZOLETA DE CRUCE
47	24+000	PLAZOLETA DE CRUCE
48	24+500	PLAZOLETA DE CRUCE
49	25+000	PLAZOLETA DE CRUCE
50	25+560	PLAZOLETA DE CRUCE
51	26+040	PLAZOLETA DE CRUCE


 ING. LUIS ALFONSO VILLANUEVA TORRES
 CIP 71505
 JEFE DE PROYECTO

TRAMO 6

MEJORAMIENTO DE LA CARRETERA DV. CHAGLLA - POZUZO - OXAPAMPA Y EMPALME PE-18B - RIO CODO - CODO DEL POZUZO - EMP. PE -5N (PUERTO INCA) POR NIVELES DE SERVICIO			
 RNA No 215 A 2 2 LIN 6	PLANO : PLANO DE PLAZOLETAS DE CRUCE (22+000 - 29+000) TRAMO 6		CODIGO : PZ 05
	DIST VARIOS PROV OXAPAMPA - PANAO DEP PASCO - HUANUCO	PROYECTISTA: CONSORCIO : LIMA ING. LUIS VILLANUEVA TORRES CIP. N° 71505	
IBUJO H.C.	ESCALA : 1 15000	FECHA : ENERO - 2013	

PLANO DE PLAZOLETAS DE CRUCE Codo del pozuco - Santa Rosa de Yanayacu




PLAZOLETA DE CRUCE PROY.

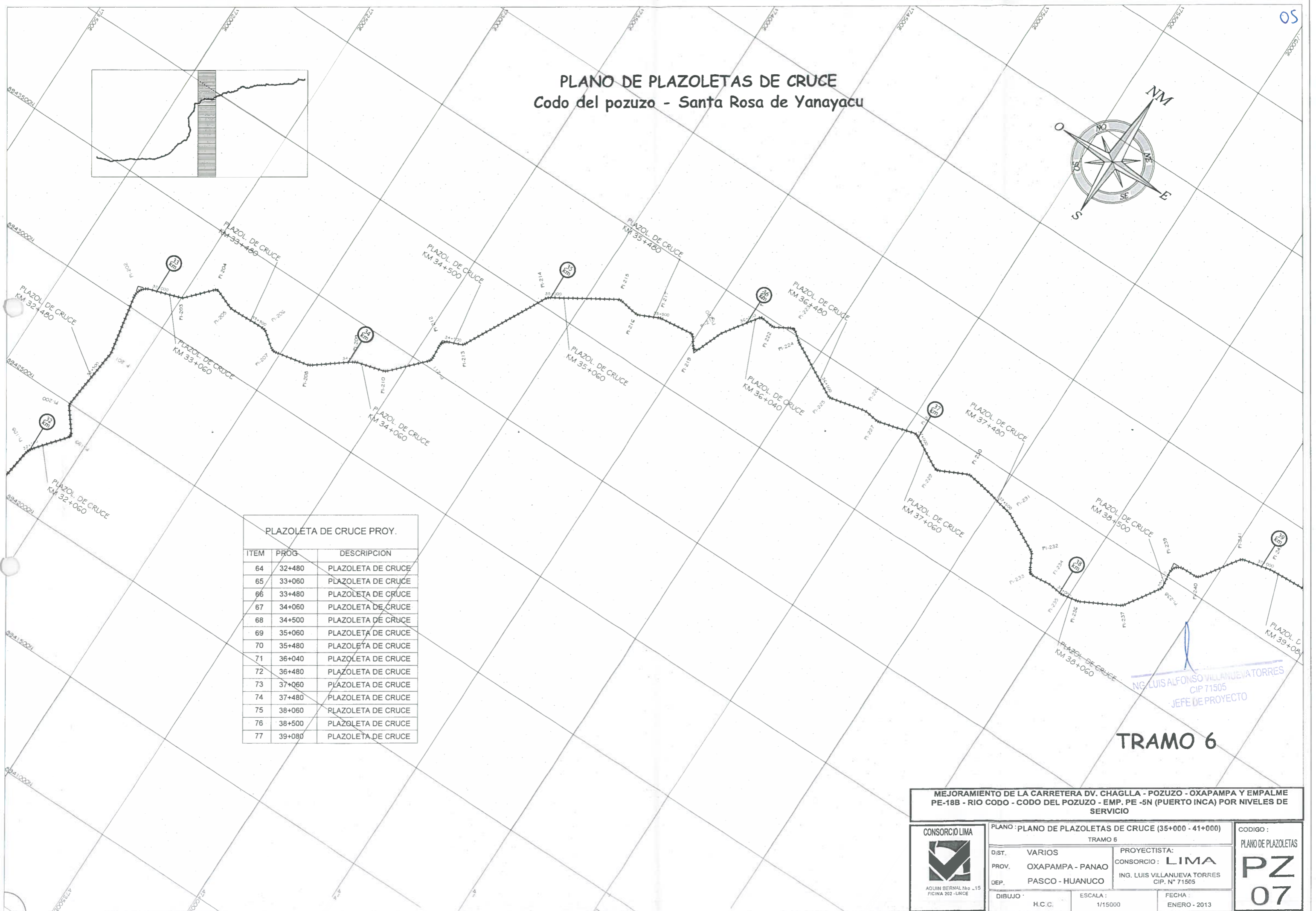
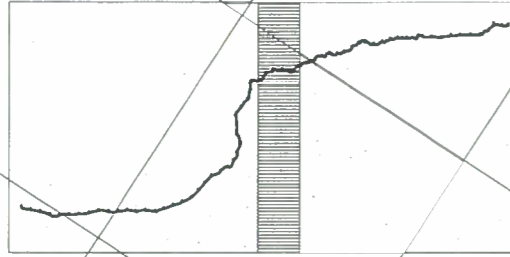
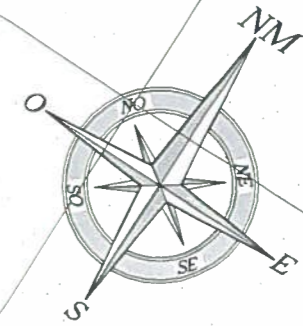
ITEM	PROG	DESCRIPCION
52	26+560	PLAZOLETA DE CRUCE
53	26+960	PLAZOLETA DE CRUCE
54	27+480	PLAZOLETA DE CRUCE
55	28+060	PLAZOLETA DE CRUCE
56	28+480	PLAZOLETA DE CRUCE
57	29+060	PLAZOLETA DE CRUCE
58	29+480	PLAZOLETA DE CRUCE
59	30+060	PLAZOLETA DE CRUCE
60	30+480	PLAZOLETA DE CRUCE
61	31+060	PLAZOLETA DE CRUCE
62	31+480	PLAZOLETA DE CRUCE
63	32+060	PLAZOLETA DE CRUCE

ING. LUIS VILLANUEVA TORRES
CIP. N° 71505
JEFE DE PROYECTO

TRAMO 6

MEJORAMIENTO DE LA CARRETERA DV. CHAGLLA - POZUZO - OXAPAMPA Y EMPALME PE-18B - RIO CODO - CODO DEL POZUZO - EMP. PE -5N (PUERTO INCA) POR NIVELES DE SERVICIO			
 N.B. RNA N° 215 F. NA 202 LINCE	PLANO : PLANO DE PLAZOLETAS DE CRUCE (29+000 - 35+000) TRAMO 6		CODIGO : PLANO DE PLAZOLETAS
	DIST. VARIOS PROV. OXAPAMPA - PANAO DEP. PASCO - HUANUCO	PROYECTISTA: CONSORCIO : LIMA ING. LUIS VILLANUEVA TORRES CIP. N° 71505	
U. UJO : H.C.C	ESCALA : 1/15000	FECHA : ENERO - 2013	

PLANO DE PLAZOLETAS DE CRUCE Codo del pozuco - Santa Rosa de Yanayacu



PLAZOLETA DE CRUCE PROY.

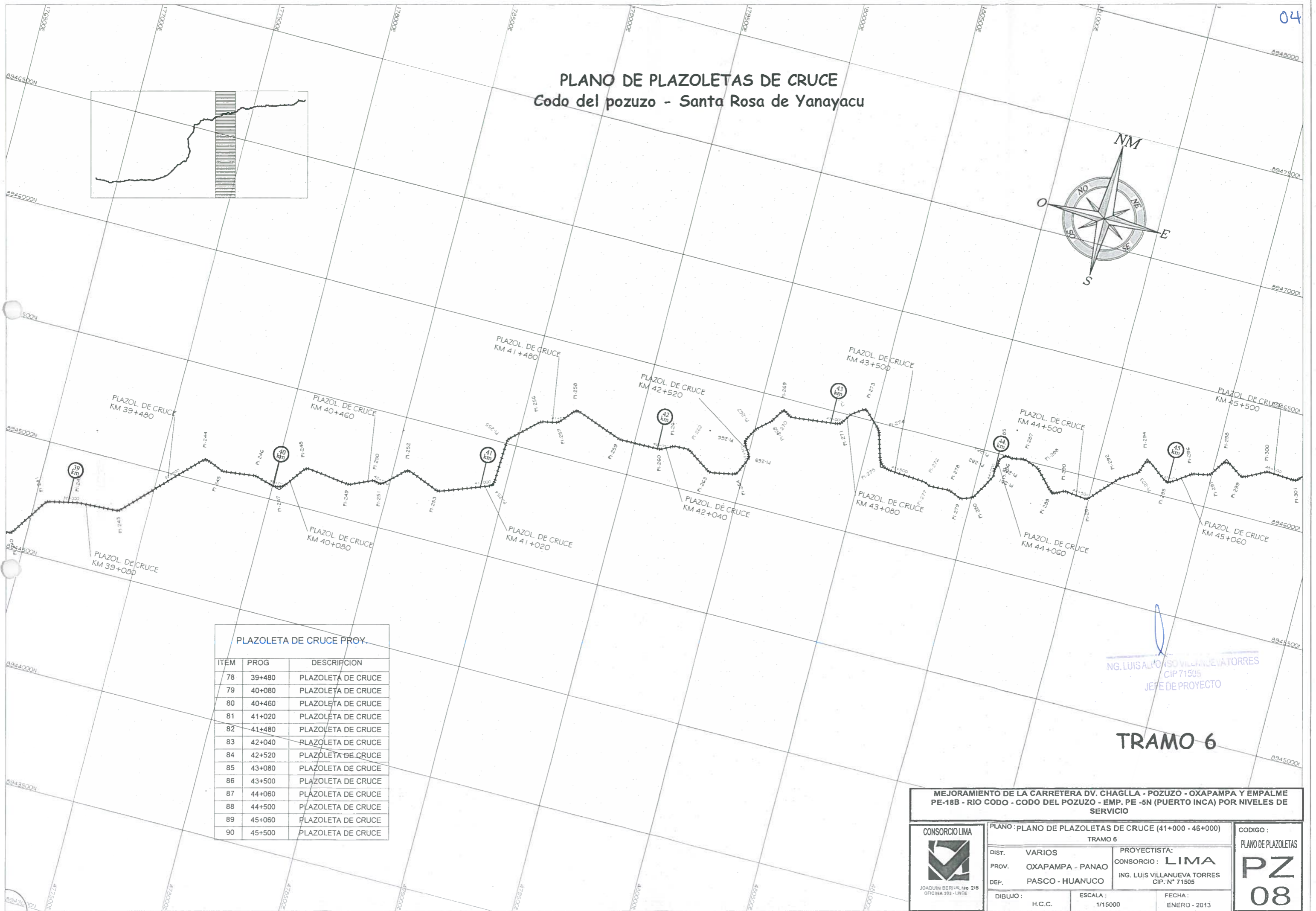
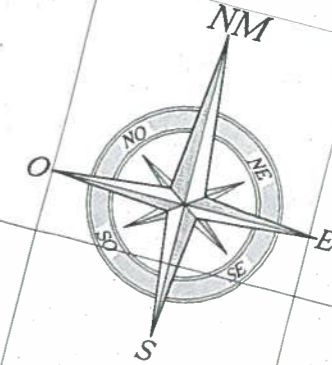
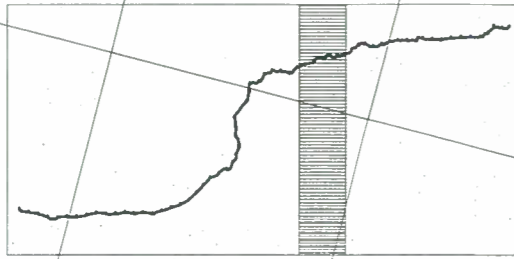
ITEM	PROG.	DESCRIPCION
64	32+480	PLAZOLETA DE CRUCE
65	33+060	PLAZOLETA DE CRUCE
66	33+480	PLAZOLETA DE CRUCE
67	34+060	PLAZOLETA DE CRUCE
68	34+500	PLAZOLETA DE CRUCE
69	35+060	PLAZOLETA DE CRUCE
70	35+480	PLAZOLETA DE CRUCE
71	36+040	PLAZOLETA DE CRUCE
72	36+480	PLAZOLETA DE CRUCE
73	37+060	PLAZOLETA DE CRUCE
74	37+480	PLAZOLETA DE CRUCE
75	38+060	PLAZOLETA DE CRUCE
76	38+500	PLAZOLETA DE CRUCE
77	39+080	PLAZOLETA DE CRUCE

ING. LUIS ALFONSO VILLANUEVA TORRES
CIP 71505
JEFE DE PROYECTO

TRAMO 6

MEJORAMIENTO DE LA CARRETERA DV. CHAGLLA - POZUZO - OXAPAMPA Y EMPALME PE-18B - RIO CODO - CODO DEL POZUZO - EMP. PE -5N (PUERTO INCA) POR NIVELES DE SERVICIO		
 CONSORCIO LIMA AQUIN BERNAL No. 15 FICINA 202 - LANCE	PLANO : PLANO DE PLAZOLETAS DE CRUCE (35+000 - 41+000) TRAMO 6	
	D. ST. VARIOS PROV. OXAPAMPA - PANA O DEP. PASCO - HUANUCO	PROYECTISTA: CONSORCIO : LIMA ING. LUIS VILLANUEVA TORRES CIP. N° 71505
DIBUJO : H. C. C.	ESCALA : 1/15000	FECHA : ENERO - 2013
		CODIGO : PLANO DE PLAZOLETAS PZ 07

PLANO DE PLAZOLETAS DE CRUCE Codo del pozuzo - Santa Rosa de Yanayacu



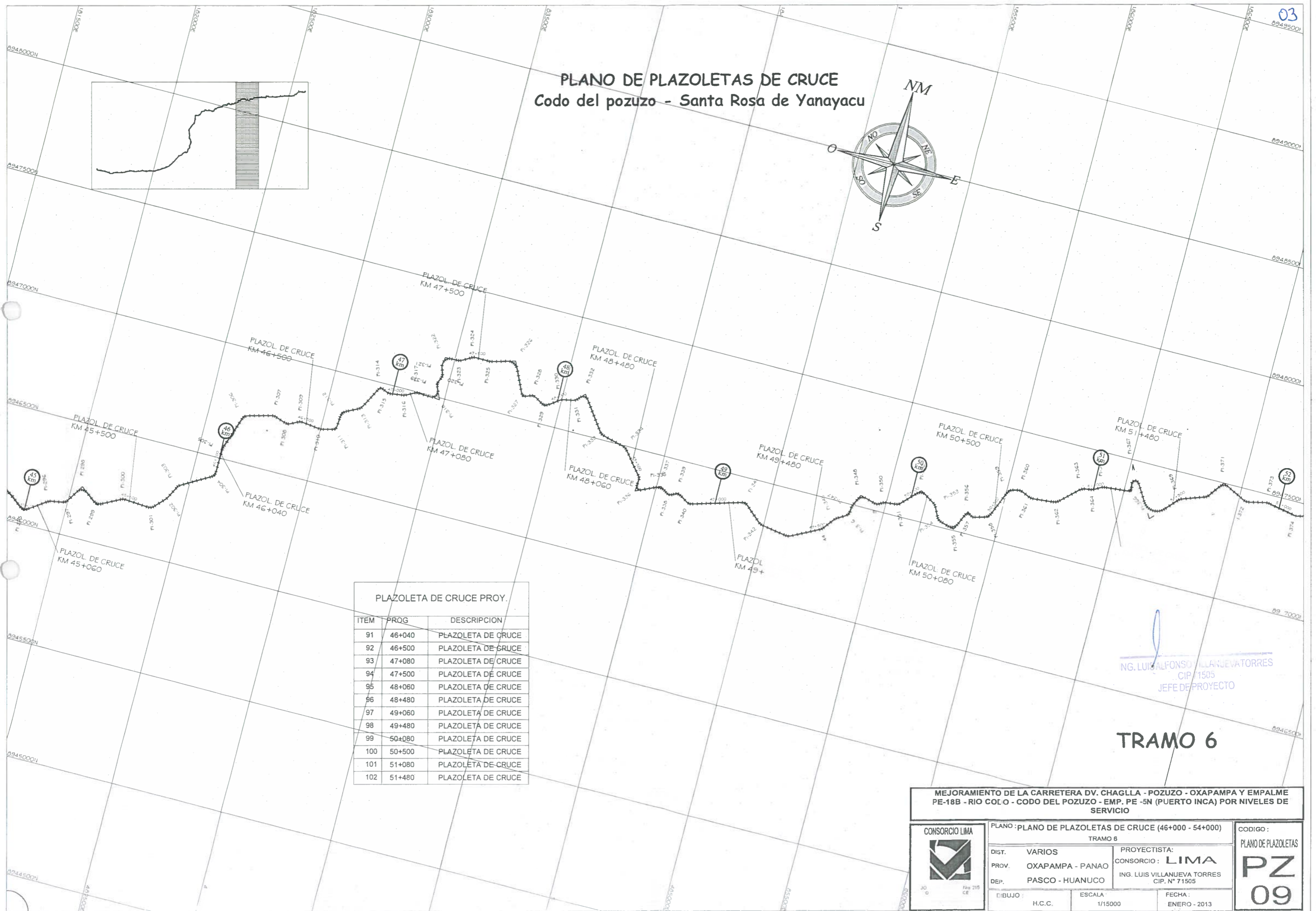
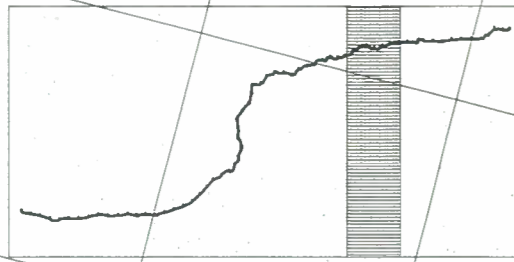
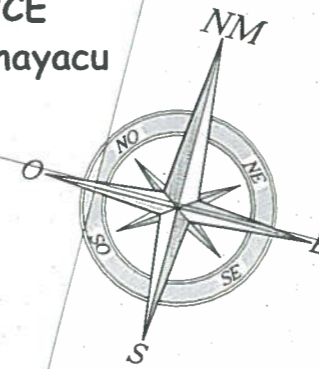
PLAZOLETA DE CRUCE PROY.		
ITEM	PROG	DESCRIPCION
78	39+480	PLAZOLETA DE CRUCE
79	40+080	PLAZOLETA DE CRUCE
80	40+460	PLAZOLETA DE CRUCE
81	41+020	PLAZOLETA DE CRUCE
82	41+480	PLAZOLETA DE CRUCE
83	42+040	PLAZOLETA DE CRUCE
84	42+520	PLAZOLETA DE CRUCE
85	43+080	PLAZOLETA DE CRUCE
86	43+500	PLAZOLETA DE CRUCE
87	44+060	PLAZOLETA DE CRUCE
88	44+500	PLAZOLETA DE CRUCE
89	45+060	PLAZOLETA DE CRUCE
90	45+500	PLAZOLETA DE CRUCE

ING. LUIS ALFONSO VILLANUEVA TORRES
CIP 71505
JEFE DE PROYECTO

TRAMO 6


MEJORAMIENTO DE LA CARRETERA DV. CHAGLLA - POZUZO - OXAPAMPA Y EMPALME PE-18B - RIO CODO - CODO DEL POZUZO - EMP. PE -5N (PUERTO INCA) POR NIVELES DE SERVICIO		
<p>CONSORCIO LIMA JOAQUIN BERRIAL No. 215 OFICINA 202 - LIMA</p>	PLANO : PLANO DE PLAZOLETAS DE CRUCE (41+000 - 46+000) TRAMO 6	
	DIST. VARIOS PROV. OXAPAMPA - PANAO DEF. PASCO - HUANUCO	PROYECTISTA: CONSORCIO : LIMA ING. LUIS VILLANUEVA TORRES CIP. N° 71505
DIBUJO : H.C.C.	ESCALA : 1/15000	FECHA : ENERO - 2013

PLANO DE PLAZOLETAS DE CRUCE Codo del pozuco - Santa Rosa de Yanayacu



PLAZOLETA DE CRUCE PROJ.

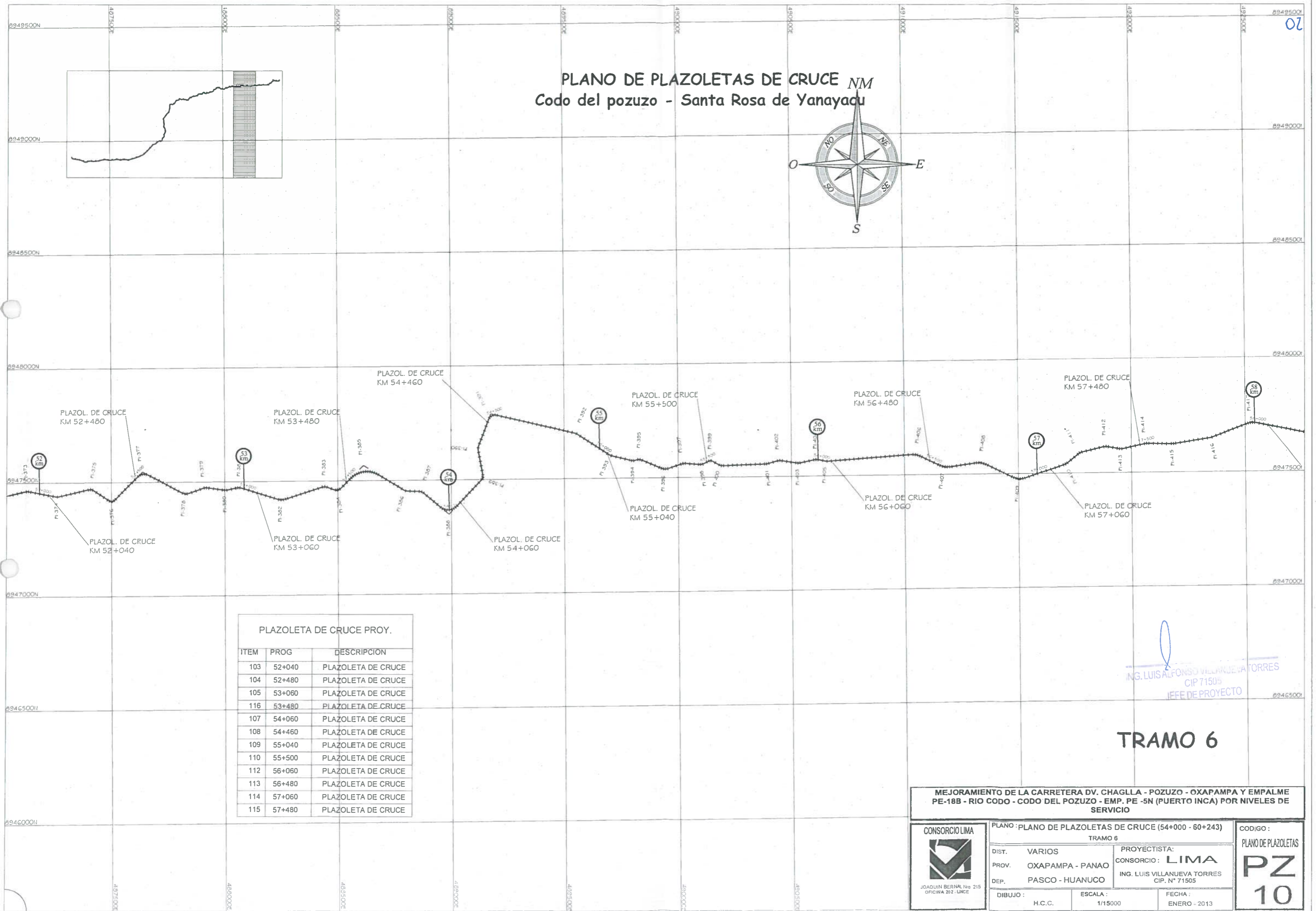
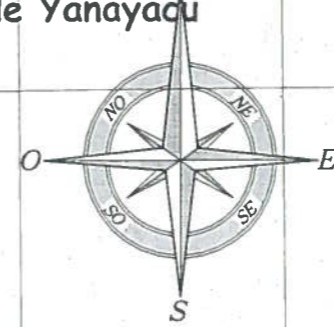
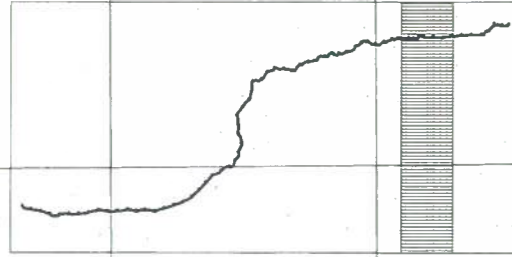
ITEM	PROG	DESCRIPCION
91	46+040	PLAZOLETA DE CRUCE
92	46+500	PLAZOLETA DE CRUCE
93	47+080	PLAZOLETA DE CRUCE
94	47+500	PLAZOLETA DE CRUCE
95	48+060	PLAZOLETA DE CRUCE
96	48+480	PLAZOLETA DE CRUCE
97	49+060	PLAZOLETA DE CRUCE
98	49+480	PLAZOLETA DE CRUCE
99	50+080	PLAZOLETA DE CRUCE
100	50+500	PLAZOLETA DE CRUCE
101	51+080	PLAZOLETA DE CRUCE
102	51+480	PLAZOLETA DE CRUCE


ING. LUIS ALFONSO VILLANUEVA TORRES
 CIP 71505
 JEFE DE PROYECTO


TRAMO 6

MEJORAMIENTO DE LA CARRETERA DV. CHAGLLA - POZUZO - OXAPAMPA Y EMPALME PE-18B - RIO COLO - CODO DEL POZUZO - EMP. PE -5N (PUERTO INCA) POR NIVELES DE SERVICIO			
 CONSORCIO LIMA	PLANO : PLANO DE PLAZOLETAS DE CRUCE (46+000 - 54+000) TRAMO 6		CODIGO : PLANO DE PLAZOLETAS
	DIST. VARIOS PROV. OXAPAMPA - PANAO DEP. PASCO - HUANUCO	PROYECTISTA: CONSORCIO : LIMA ING. LUIS VILLANUEVA TORRES CIP. N° 71505	
DIBUJO : H.C.C.	ESCALA : 1/15000	FECHA : ENERO - 2013	


PLANO DE PLAZOLETAS DE CRUCE NM Codo del pozuzo - Santa Rosa de Yanayacu



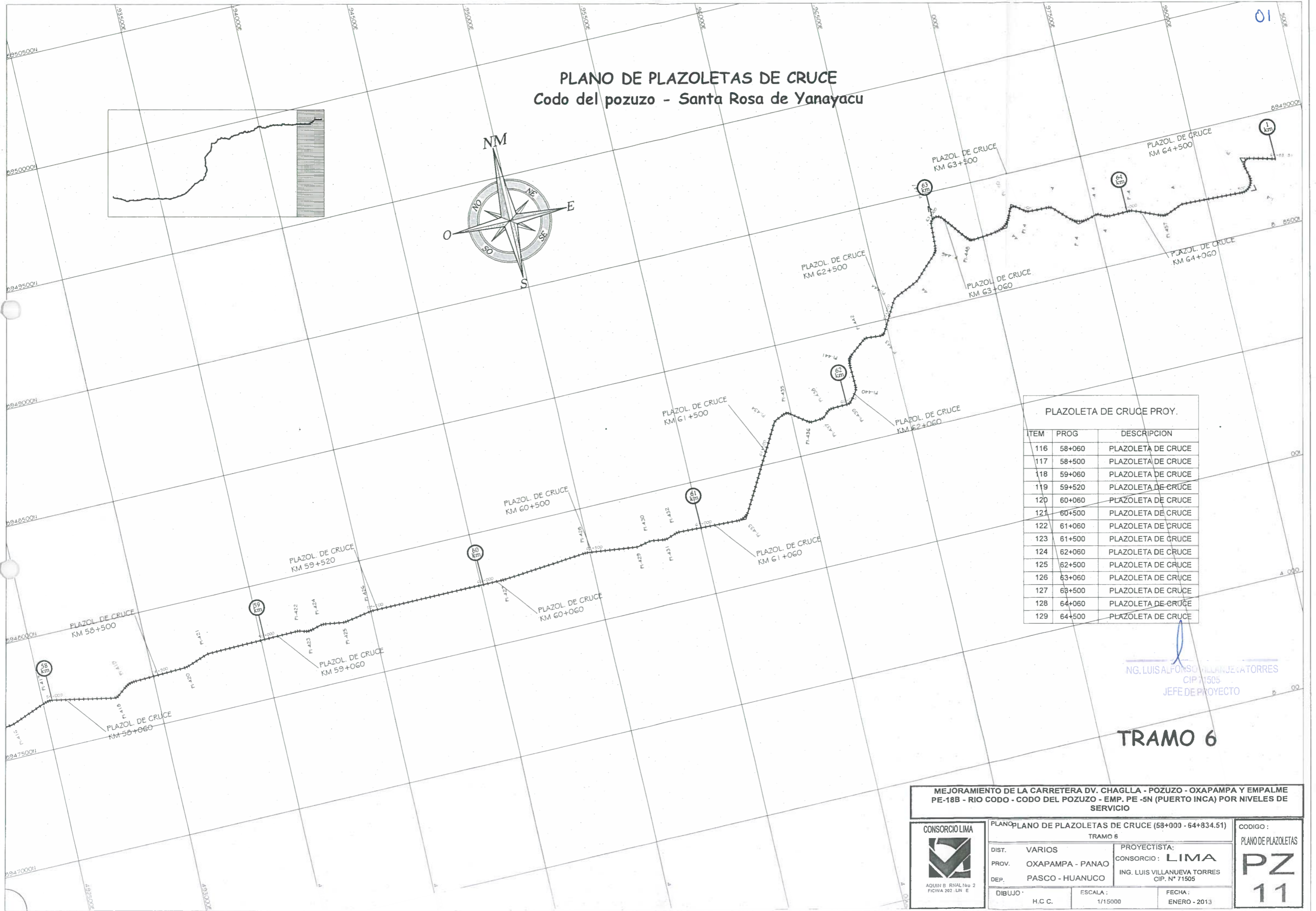
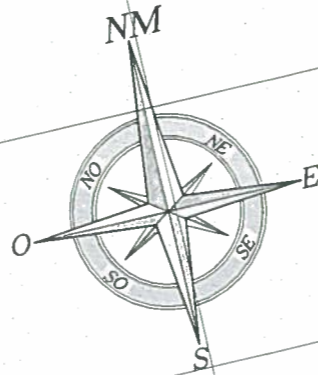
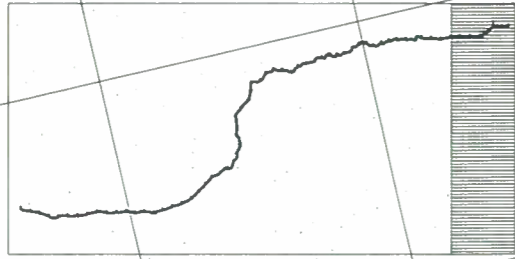
PLAZOLETA DE CRUCE PROY.		
ITEM	PROG	DESCRIPCION
103	52+040	PLAZOLETA DE CRUCE
104	52+480	PLAZOLETA DE CRUCE
105	53+060	PLAZOLETA DE CRUCE
116	53+480	PLAZOLETA DE CRUCE
107	54+060	PLAZOLETA DE CRUCE
108	54+460	PLAZOLETA DE CRUCE
109	55+040	PLAZOLETA DE CRUCE
110	55+500	PLAZOLETA DE CRUCE
112	56+060	PLAZOLETA DE CRUCE
113	56+480	PLAZOLETA DE CRUCE
114	57+060	PLAZOLETA DE CRUCE
115	57+480	PLAZOLETA DE CRUCE


ING. LUIS ALFONSO VILLANUEVA TORRES
 CIP 71505
 JEFE DE PROYECTO

TRAMO 6

MEJORAMIENTO DE LA CARRETERA DV. CHAGLLA - POZUZO - OXAPAMPA Y EMPALME PE-18B - RIO CODO - CODO DEL POZUZO - EMP. PE -5N (PUERTO INCA) POR NIVELES DE SERVICIO		
 <small>JOAQUIN BERNAL Nro 215 OFICINA 202 - Lince</small>	PLANO : PLANO DE PLAZOLETAS DE CRUCE (54+000 - 60+243) TRAMO 6	
	DIST. VARIOS PROV. OXAPAMPA - PANAÓ DEP. PASCO - HUANUCO	PROYECTISTA: CONSORCIO : LIMA ING. LUIS VILLANUEVA TORRES CIP. N° 71505
DIBUJO : H.C.C.	ESCALA : 1/15000	FECHA : ENERO - 2013

PLANO DE PLAZOLETAS DE CRUCE Codo del pozuco - Santa Rosa de Yanayacu



PLAZOLETA DE CRUCE PROY.

ITEM	PROG	DESCRIPCION
116	58+060	PLAZOLETA DE CRUCE
117	58+500	PLAZOLETA DE CRUCE
118	59+060	PLAZOLETA DE CRUCE
119	59+520	PLAZOLETA DE CRUCE
120	60+060	PLAZOLETA DE CRUCE
121	60+500	PLAZOLETA DE CRUCE
122	61+060	PLAZOLETA DE CRUCE
123	61+500	PLAZOLETA DE CRUCE
124	62+060	PLAZOLETA DE CRUCE
125	62+500	PLAZOLETA DE CRUCE
126	63+060	PLAZOLETA DE CRUCE
127	63+500	PLAZOLETA DE CRUCE
128	64+060	PLAZOLETA DE CRUCE
129	64+500	PLAZOLETA DE CRUCE

ING. LUIS ALFONSO VILLANUEVA TORRES
CIP. N° 71505
JEFE DE PROYECTO

TRAMO 6

MEJORAMIENTO DE LA CARRETERA DV. CHAGLLA - POZUZO - OXAPAMPA Y EMPALME PE-18B - RIO CODO - CODO DEL POZUZO - EMP. PE -5N (PUERTO INCA) POR NIVELES DE SERVICIO

<p>CONSORCIO LIMA</p> <p>AQUIN B. RNAL N° 2 FICHA 202 LIN E</p>	PLANO: PLANO DE PLAZOLETAS DE CRUCE (58+000 - 64+834.51) TRAMO 6		CODIGO: PLANO DE PLAZOLETAS PZ 11
	DIST. VARIOS PROV. OXAPAMPA - PANAO DEP. PASCO - HUANUCO	PROYECTISTA: CONSORCIO: LIMA ING. LUIS VILLANUEVA TORRES CIP. N° 71505	
DIBUJO: H.C.C.	ESCALA: 1/15000	FECHA: ENERO - 2013	