

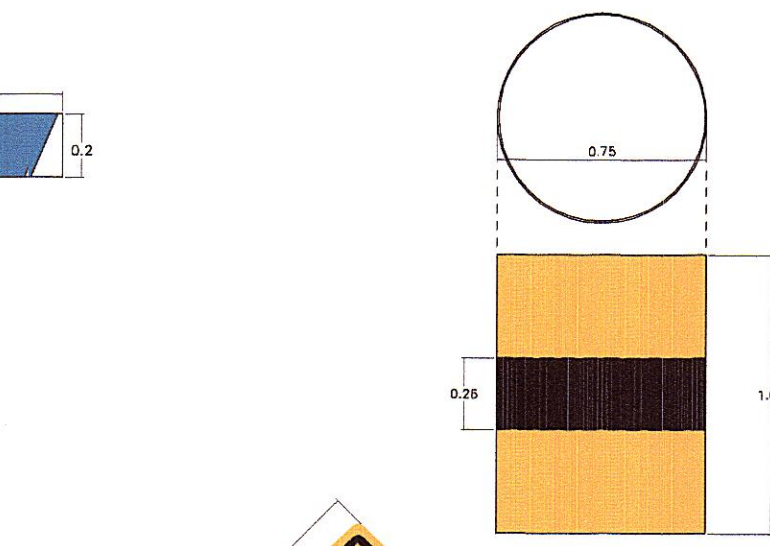
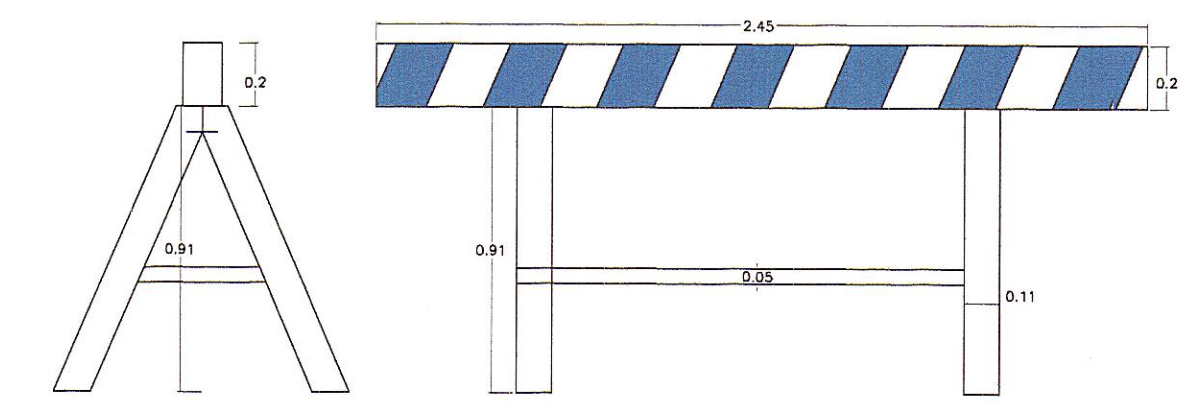
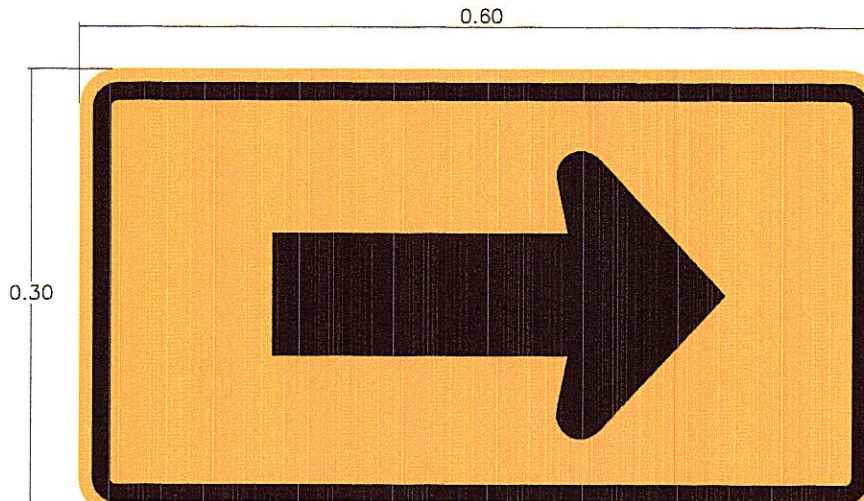

**PLANTA PUENTE EL ABEJAL**  
ESC. 1/750

**SEÑALIZACION PROVISIONAL:**  
Dimensiones en metros.

LEYENDA	
	CUNETAS
	VIA EXISTENTE
	BARRERA DE SEGURIDAD

NOTAS : SEÑALIZACION EN ACCESOS  
LA SEÑALIZACION EN ACCESOS SE REALIZARA SEGUN LOS TRABAJOS DE PAVIMENTACION PARA CADA CARRIL, PUES, SE UTILIZARA LAS MISMAS SEÑALES DE CONSTRUCCION DEL PUENTE.

NOTAS :  
1.- LA ESCALA GRAFICA MOSTRADA ES PARA EL FORMATO A-1, PARA A-3 CONSIDERAR EL DOBLE  
2.- DIMENSIONES Y NIVELES EN METROS, SALVO INDICADO.  
3.- USAR SOLO DIMENSIONES INDICADAS EN LOS PLANOS.



*[Signature]*  
CESAR ALVARO PERELLO CALDERON  
Ingr. CIVIL  
Reg. CIP 83005  
ESPECIALISTA EN TOPOGRAFIA,  
DISEÑO Y SEGURIDAD VIAL.

*[Signature]*  
Victor Sánchez Moya  
Ingeniero Civil  
Reg. CIP 7863  
Jefe de Estudio

**CONSORCIO**  
**HIDROENERGIA-SANCHEZ MOYA**  
 Jefe Estudio: VICTOR SANCHEZ MOYA  
 Especialista: CESAR GALLO  
 Revisión: 01  
 Proceso y Ploteo: J.C.H.

REVISIONES		
N°	FECHA	DESCRIPCION

ESTUDIO DEFINITIVO PARA LA CONSTRUCCION DEL PUENTE EL ABEJAL Y ACCESOS

SEÑALIZACION PROVISIONAL PARA LA CONSTRUCCION

FECHA: ABRIL 2013  
 ESCALA FORMATO A1: 1/750 ESCALA FORMATO A3: 1/1500  
 SÑ-04