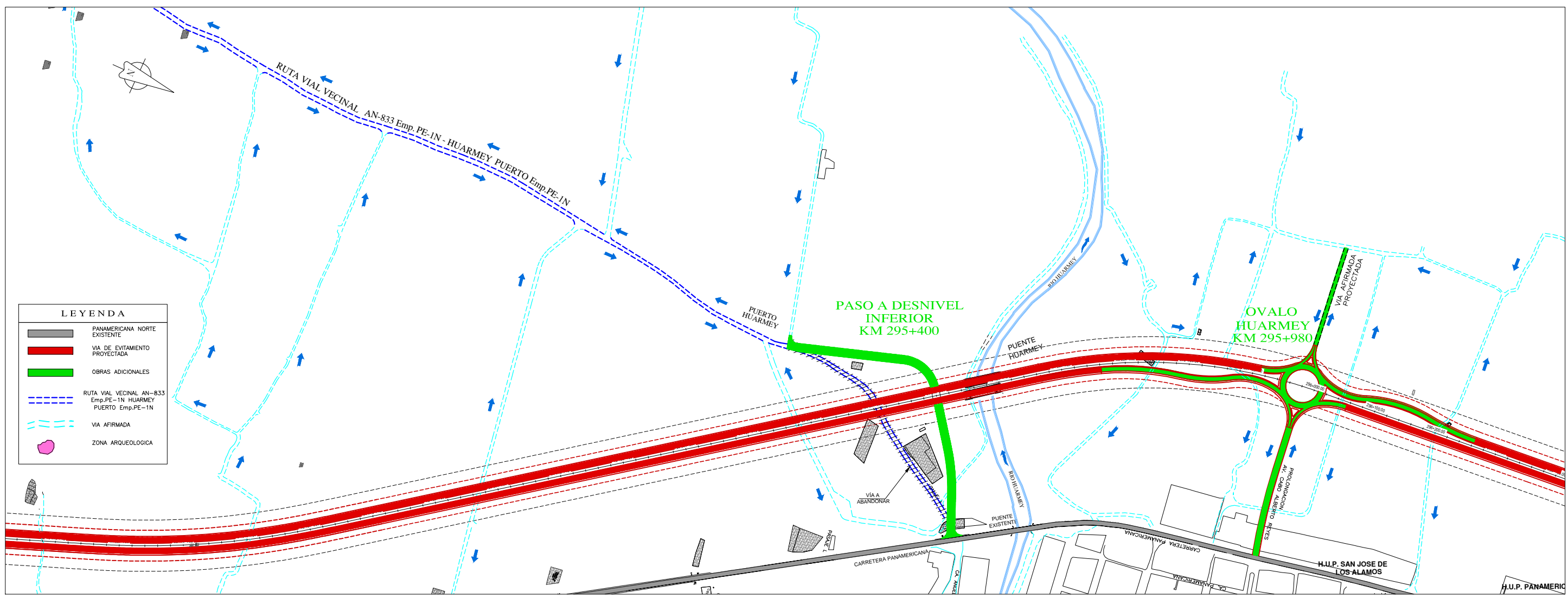


EVITAMIENTO DE HUARMEY NUEVA PROPUESTA DE CONECTIVIDAD OBRAS ADICIONALES PLANTA

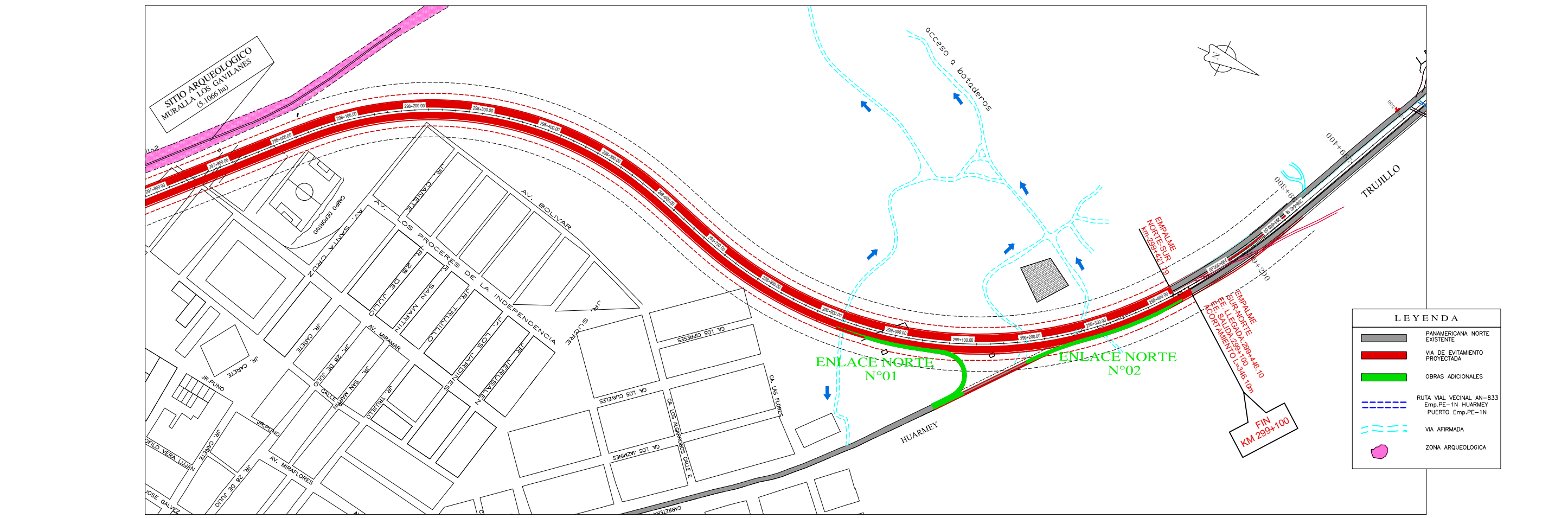
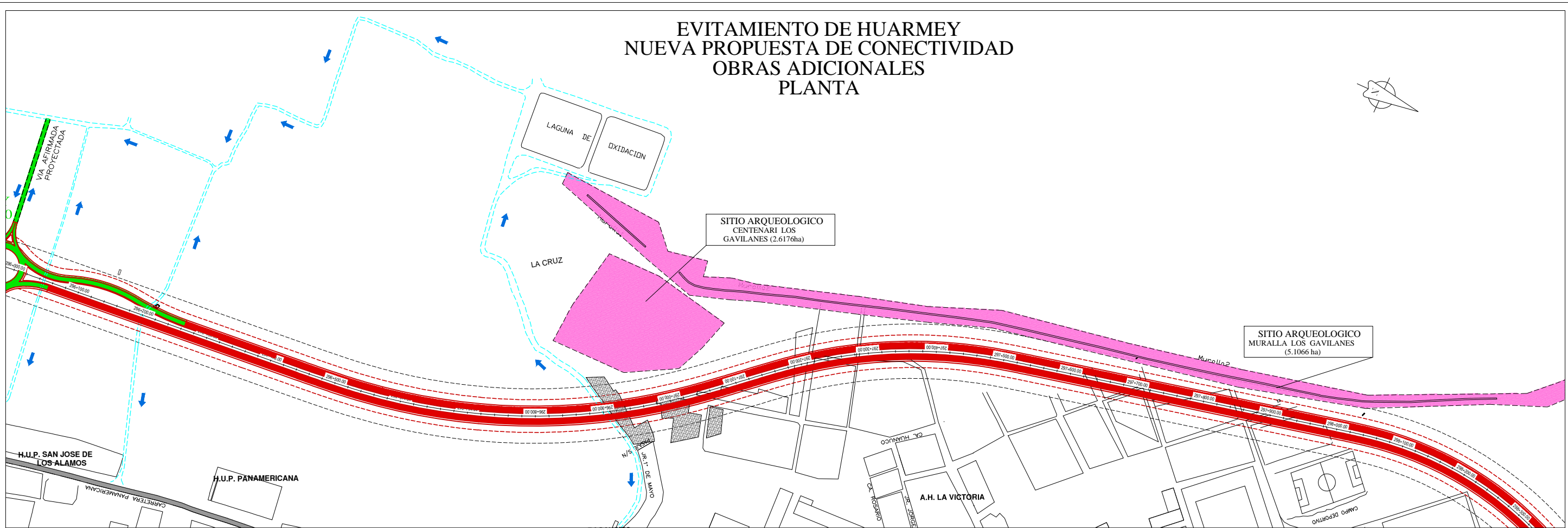


LEYENDA

	PANAMERICANA NORTE EXISTENTE
	VIA DE EVITAMIENTO PROYECTADA
	OBRAS ADICIONALES
	RUTA VIAL VECINAL AN-833 Emp. PE-IN HUARMEY PUERTO Emp. PE-IN
	VIA AFIRMADA
	ZONA ARQUEOLOGICA

CONCEDENTE : 	CONCESIONARIO: 	PROYECTISTA : 	ESPECIALISTA : REVISADO : APROBADO :	<table border="1"> <thead> <tr> <th>N°</th> <th>FECHA</th> <th>DESCRIPCIÓN</th> </tr> </thead> <tbody> <tr> <td>00</td> <td>Mayo</td> <td>Presentación inicial</td> </tr> </tbody> </table>	N°	FECHA	DESCRIPCIÓN	00	Mayo	Presentación inicial	ESTUDIO DEFINITIVO DE INGENIERIA Y ESTUDIO DE IMPACTO AMBIENTAL PARA LA CONSTRUCCION DE LA SEGUNDA CALZADA DE LA RED VIAL N° 4 CARRETERA PANAMERICANA NORTE (R01N) KM. 557+200 - KM. 206+700	EVITAMIENTO DE HUARMEY NUEVA PROPUESTA DE CONECTIVIDAD OBRAS ADICIONALES PLANTA	ESCALA : INDICADA FECHA : OCTUBRE 2013 CODIGO : PP - 01-A
N°	FECHA	DESCRIPCIÓN											
00	Mayo	Presentación inicial											

EVITAMIENTO DE HUARMEY NUEVA PROPUESTA DE CONECTIVIDAD OBRAS ADICIONALES PLANTA



LEYENDA	
	PANAMERICANA NORTE EXISTENTE
	VIA DE EVITAMIENTO PROYECTADA
	OBRAS ADICIONALES
	RUTA VIAL VECINAL AN-833 Emp. PE-1N HUARMEY PUERTO Emp. PE-1N
	VIA AFIRMADA
	ZONA ARQUEOLOGICA